



COMUNE DI PIETRASANTA  
Provincia di Lucca

SINDACO CON DELEGHE ALL'URBANISTICA  
*Alberto Stefano Giovannetti*

RESPONSABILE UNICO DEL PROCEDIMENTO  
*Lucia Flosi Cheli*

UFFICIO PIANIFICAZIONE URBANISTICA  
*Eugenia Bonatti - responsabile*  
*Laura Benedetti*



## Piano del Colore e Restauro del Paesaggio Urbano

ELABORAZIONE  
*Irene Centauro*

CONSULENTI  
*David Fastelli - Giuseppe Alberto Centauro*



ALLEGATO

REPERTORIO SCHEDOGRAFICO (ESTRATTO)

# C-QC

NOVEMBRE 2021

## Elenco schede

<b>Edifici vincolati per decreto</b> .....	<b>2</b>
H64 – Palazzo Via Garibaldi .....	2
H220 – Chiesa del SS. Salvatore e Convento di S. Francesco .....	9
H236 – Palazzo Via Mazzini angolo Piazza Duomo .....	12
H237 – Farmacia dello Spedale .....	15
H239 – Casa dell’inventore Eugenio Barsanti.....	18
H241 – Palazzo Panichi .....	21
H243 – Ex Caserma Guardia di Finanza .....	24
<b>Edifici vincolati ope legis art.10</b> .....	<b>27</b>
H20 – Oratorio di S. Giacinto o Battistero .....	27
H224 – Pieve dei SS Giovanni e Felicità .....	30
H228 – Chiesa di S. Biagio o della Misericordia.....	33
H230 – Chiesa di S. Rocco .....	36
H233 – Torre delle Ore .....	39
H240 – Casa natale di Giosuè Carducci .....	42
H242 – Palazzo Moroni.....	45
H248 – Ex Colonia Laveno – Ex Fabbrica Ginori.....	48
<b>Edifici non vincolati</b> .....	<b>51</b>
H13.....	54
H14.....	51
H39.....	57
H44.....	60
H49.....	63
H50.....	66
H59.....	69
H63.....	72
H70.....	75
H79.....	80
H85.....	83
H86.....	86
H92.....	89
H173.....	92
H209.....	95



# Scheda Edificio

ID Comune

Tutte

ID Urbana

H64

ID Sovrintendenza

Tutte

Denominazione

Tutte

Indirizzo

Tutte

Foglio

Tutte

Particella

Tutte

Vincolo architettonico (notificato)

Vero

Vincolo ope legis art.10

Falso

Edifici

1

Facciate

3

H64

ID Urbana

Via Garibaldi

Indirizzo

42

N.Civico

17

Foglio

422

Particella

(Vuoto)

Denominazione

(Vuoto)

ID Sovrintendenza

Vero

Vincolo architettonico (notificato)

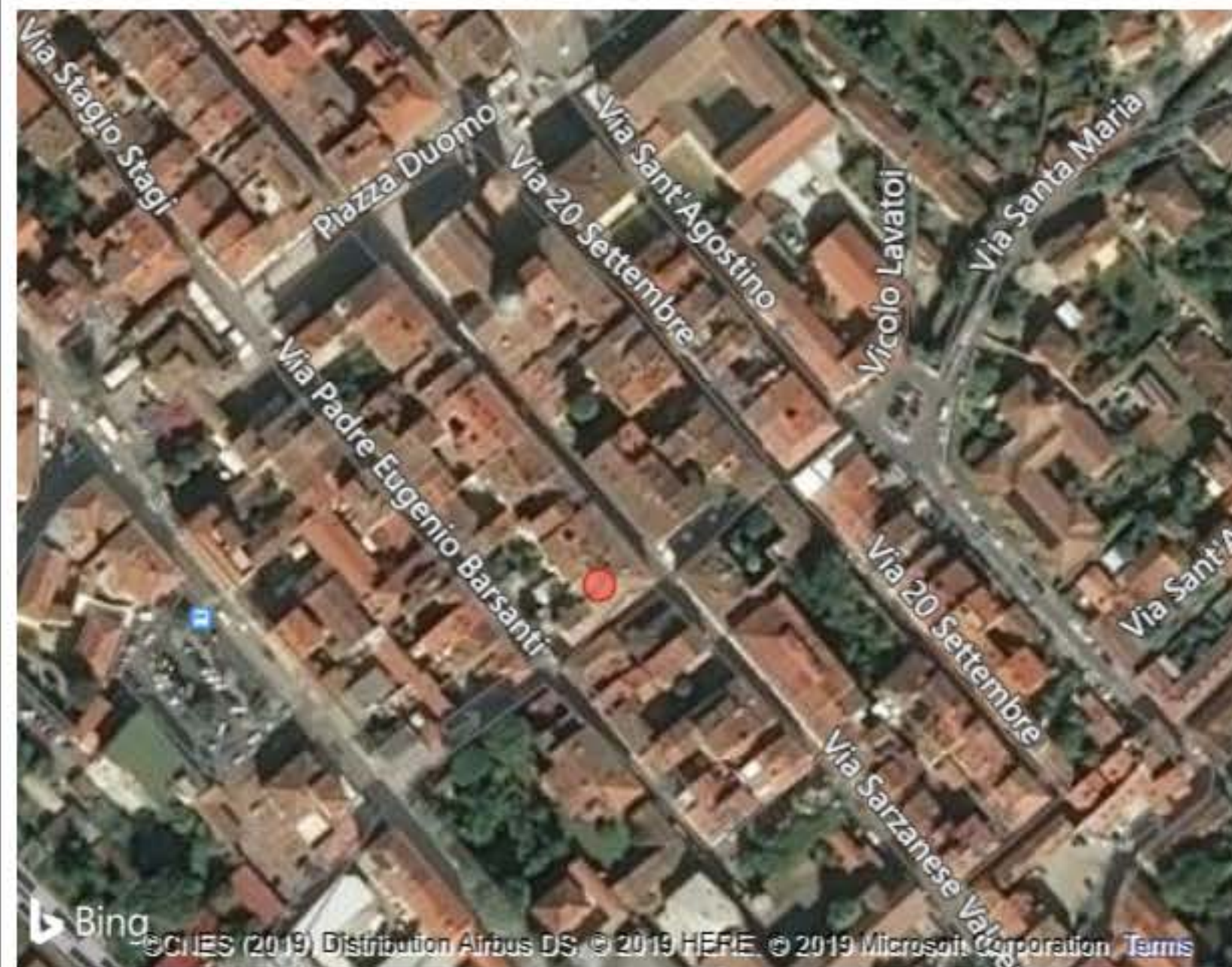
Falso

Vincolo art. 10 dlgs. 42/2004

Note Vincolo - Di interesse cultural...

Note Generali Edificio

Beni vincolati ● Vero


[Link schede censimento RU](#)
[Note Generali Edificio](#)

Note Vincolo - Di interesse culturale dichiarato. Data vincolo: 04/07/2005. S122.Soprintendenza Archeologia, Belle Arti e Paesaggio per le province di Lucca e Massa Carrara

# Scheda Facciata



ID Facciata

H64F001

H64F002

Dati Facciata

H64

ID Edificio

(Vuoto)

ID Comune

H64F001

N.Facciata

Via Garibaldi

Indirizzo

42

N\_civico

14,58

Larghezza Tot

17,93

Altezza Tot


261,34

Area Facciata

Trascurabile/Assente

Livello di Degrado

Indice di degrado ● Trascurabile/Assente



Rilievo Stato di conservazione

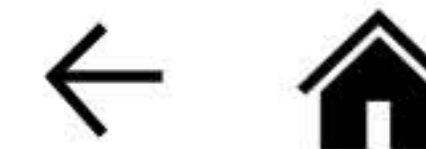
Stato di Conservazione dei Rivestimenti - Materiale: Tinteggiatura. Entità del degrado: Trascurabile/Assente. Distribuzione degrado: Trascurabile/Assente

Stato di Conservazione Cornici Porte - Materiale: Lapideo. Entità del degrado: Trascurabile/Assente. Distribuzione degrado: Trascurabile/Assente

Stato di Conservazione Cornici Finestre - Materiale: Lapideo. Entità del degrado: Trascurabile/Assente. Distribuzione degrado: Trascurabile/Assente

Stato di Conservazione Attacchi a Terra - Materiale: Lastre lapidee. Entità del degrado: Lieve. Distribuzione degrado: Parziale. Patologie individuate: Colonizzazione biologica; Deposito superficie

# Rilievo colore facciata



<p><b>H64F001</b> N.Facciata</p>	<p><b>Assente</b> Degrado Antropico</p>	<p><b>Strada principale</b> Affaccio</p>	<p><b>Assenti</b> Sgrammaticature</p>
<p>Superficie A ▲</p> <p>Tipo Elemento: Fondo. Localizzazione Corpo principale. Tipo superficie: Intonaco (generico). Tipo Finitura: Tinteggiatura minerale. Sistema di Codifica:Sikkens ACC 5051. Codice Colore:E7.27.70</p>	<p><b>Alta Compatibilità Materica</b> Compatibilità Materica A</p>	<p>#E6B580 E7.27.70</p>	<p><b>Conforme</b> Classificazione Colore A</p>
<p>Superficie B</p> <p>Tipo Elemento: Zoccolo. Localizzazione Corpo principale. Tipo superficie: Intonaco (generico). Tipo Finitura: Tinteggiatura minerale. Sistema di Codifica:Sikkens ACC 5051. Codice Colore:F0.06.79</p>	<p><b>Alta Compatibilità Materica</b> Compatibilità Materica B</p>	<p>#DBCFC0 F0.06.79</p>	<p><b>No Confronto</b> Classificazione Colore B</p>
<p>Superficie C ▼</p>	<p><b>(Vuoto)</b> Compatibilità Materica C</p>		<p><b>(Vuoto)</b> Classificazione Colore C</p>
<p>Superficie D</p>	<p><b>(Vuoto)</b> Compatibilità Materica D</p>		<p><b>(Vuoto)</b> Classificazione Colore D</p>
<p>Superficie E</p>	<p><b>(Vuoto)</b> Compatibilità Materica E</p>		<p><b>(Vuoto)</b> Classificazione Colore E</p>

# Scheda Facciata



## ID Facciata

H64F001

H64F002



## Dati Facciata

H64  
ID Edificio  
(Vuoto)  
ID Comune  
H64F002  
N.Facciata  
Vicolo dei Lavatoi  
Indirizzo  
sn  
N\_civico  
30,99  
Larghezza Tot  
17,93  
Altezza Tot  
555,62  
Area Facciata  
Trascurabile/Assente  
Livello di Degrado

Indice di degrado ● Trascurabile/Assente



## Rilievo Stato di conservazione

Stato di Conservazione dei Rivestimenti - Materiale: Tinteggiatura. Entità del degrado: Trascurabile/Assente. Distribuzione degrado: Trascurabile/Assente

# Rilievo colore facciata



<p><b>H64F002</b> N.Facciata</p>	<p><b>Assente</b> Degrado Antropico</p>	<p><b>Strada principale</b> Affaccio</p>	<p><b>Assenti</b> Sgrammaticature</p>
<p>Superficie A ▲</p> <p>Tipo Elemento: Fondo. Localizzazione Corpo principale. Tipo superficie: Intonaco (generico). Tipo Finitura: Tinteggiatura minerale. Sistema di Codifica:Sikkens ACC 5051. Codice Colore:E7.27.70</p>	<p><b>Alta Compatibilità Materica</b> Compatibilità Materica A</p>	<p>#E6B580 E7.27.70</p>	<p><b>Conforme</b> Classificazione Colore A</p>
<p>Superficie B</p> <p>Tipo Elemento: Zoccolo. Localizzazione Corpo principale. Tipo superficie: Intonaco (generico). Tipo Finitura: Tinteggiatura minerale. Sistema di Codifica:Sikkens ACC 5051. Codice Colore:F0.06.79</p>	<p><b>Alta Compatibilità Materica</b> Compatibilità Materica B</p>	<p>#DBCFC0 F0.06.79</p>	<p><b>No Confronto</b> Classificazione Colore B</p>
<p>Superficie C ▼</p> <p>Tipo Elemento: Cornicioni/Marcapiani/Marcadavanzali. Localizzazione Corpo principale. Tipo superficie: Intonaco (generico). Tipo Finitura: Tinteggiatura (generico). Sistema di Codifica:Sikkens ACC 5051. Codice Colore:GN.00.88</p>	<p><b>Alta Compatibilità Materica</b> Compatibilità Materica C</p>	<p>#F1F1ED GN.00.88</p>	<p><b>No Confronto</b> Classificazione Colore C</p>
<p>Superficie D</p>	<p><b>(Vuoto)</b> Compatibilità Materica D</p>		<p><b>(Vuoto)</b> Classificazione Colore D</p>
<p>Superficie E</p>	<p><b>(Vuoto)</b> Compatibilità Materica E</p>		<p><b>No Confronto</b> Classificazione Colore E</p>

# Scheda Facciata


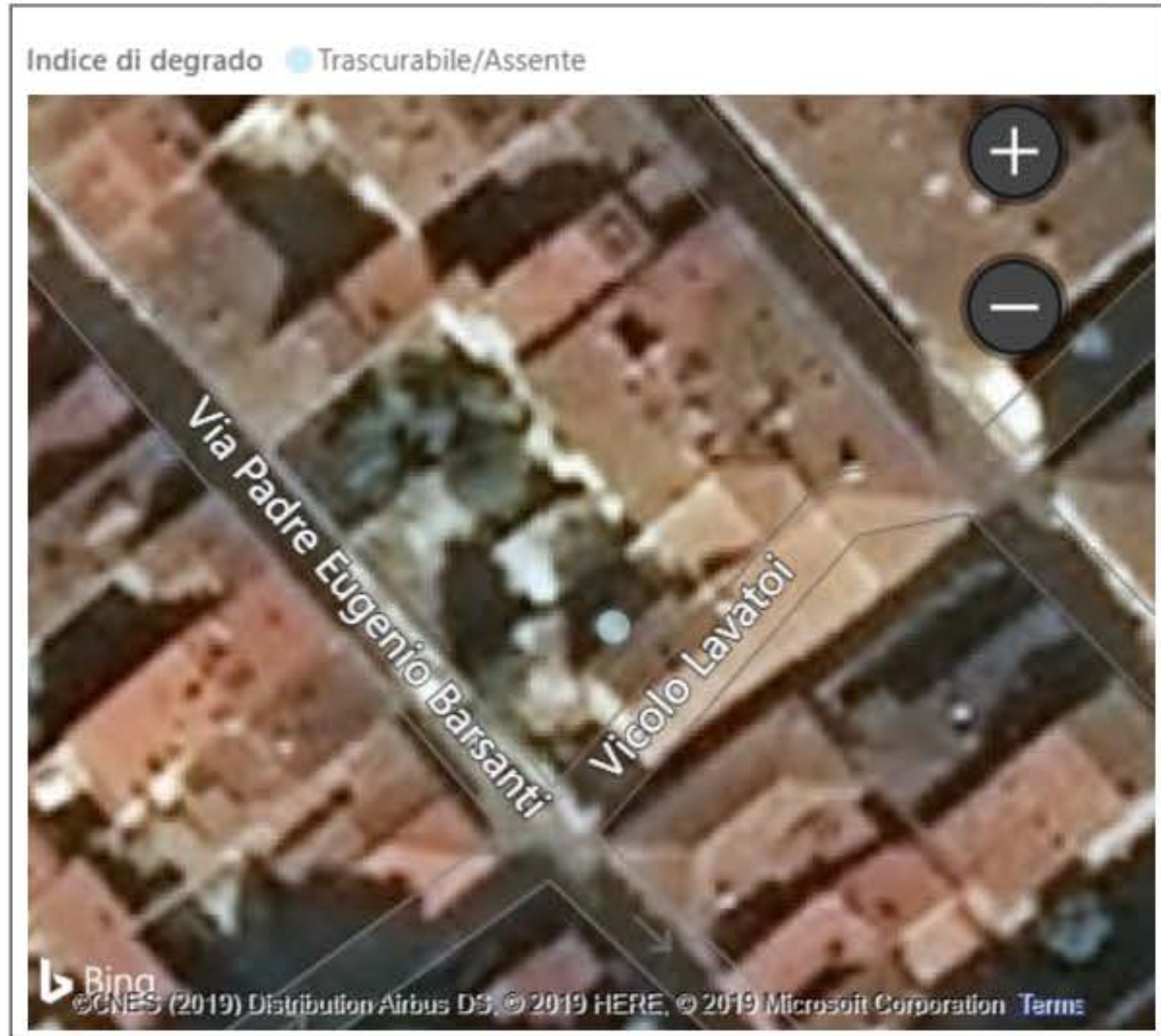


ID Facciata

< H64F002 **H64F003**

Dati Facciata

- H64
- ID Edificio
- (Vuoto)
- ID Comune
- H64F003
- N.Facciata
- Via Barsanti
- Indirizzo
- sn
- N\_civico
- 21,86
- Larghezza Tot
- 17,93
- Altezza Tot
- 391,87
- Area Facciata
- Trascurabile/Assente
- Livello di Degrado

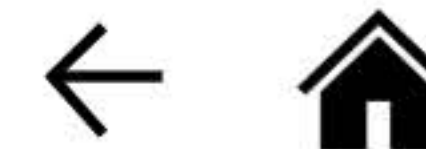




Rilievo Stato di conservazione ▲

Stato di Conservazione dei Rivestimenti - Materiale: Tinteggiatura. Entità del degrado: Trascurabile/Assente. Distribuzione degrado: Trascurabile/Assente



# Rilievo colore facciata



<p><b>H64F003</b> N.Facciata</p>	<p><b>Assente</b> Degrado Antropico</p>	<p><b>Strada principale</b> Affaccio</p>	<p><b>Assenti</b> Sgrammaticature</p>
<p>Superficie A</p> <hr/> <p>Tipo Elemento: Fondo. Localizzazione Corpo principale. Tipo superficie: Intonaco (generico). Tipo Finitura: Tinteggiatura minerale. Sistema di Codifica:Sikkens ACC 5051. Codice Colore:E7.27.70</p>	<p><b>Alta Compatibilità Materica</b> Compatibilità Materica A</p>	<p>#E6B580</p>  <p>E7.27.70</p>	<p><b>Conforme</b> Classificazione Colore A</p>
<p>Superficie B</p> <hr/> <p>Tipo Elemento: Cantionali. Localizzazione Corpo principale. Tipo superficie: Intonaco (generico). Tipo Finitura: Tinteggiatura (generico). Sistema di Codifica:Sikkens ACC 5051. Codice Colore:GN.00.88</p>	<p><b>Alta Compatibilità Materica</b> Compatibilità Materica B</p>	<p>#F1F1E1</p>  <p>GN.00.88</p>	<p><b>No Confronto</b> Classificazione Colore B</p>
<p>Superficie C</p> <hr/>	<p><b>(Vuoto)</b> Compatibilità Materica C</p>		<p><b>(Vuoto)</b> Classificazione Colore C</p>
<p>Superficie D</p> <hr/>	<p><b>(Vuoto)</b> Compatibilità Materica D</p>		<p><b>(Vuoto)</b> Classificazione Colore D</p>
<p>Superficie E</p> <hr/>	<p><b>(Vuoto)</b> Compatibilità Materica E</p>		<p><b>(Vuoto)</b> Classificazione Colore E</p>



# Scheda Edificio

ID Comune

Tutte

ID Urbana

H220

ID Sovrintendenza

Tutte

Denominazione

Tutte

Indirizzo

Tutte

Foglio

Tutte

Particella

Tutte

Vincolo architettonico (notificato)

Vero

Vincolo ope legis art.10

Falso

Edifici

1

Facciate

1

H220

ID Urbana

Viale S. Francesco, 72

Indirizzo

(Vuoto)

N.Civico

7

Foglio

401, 402, 445, 500, 444, ...

Particella

CHIESA DEL SS. SALVATORE E CON...

Denominazione

0

ID Sovrintendenza

Vero

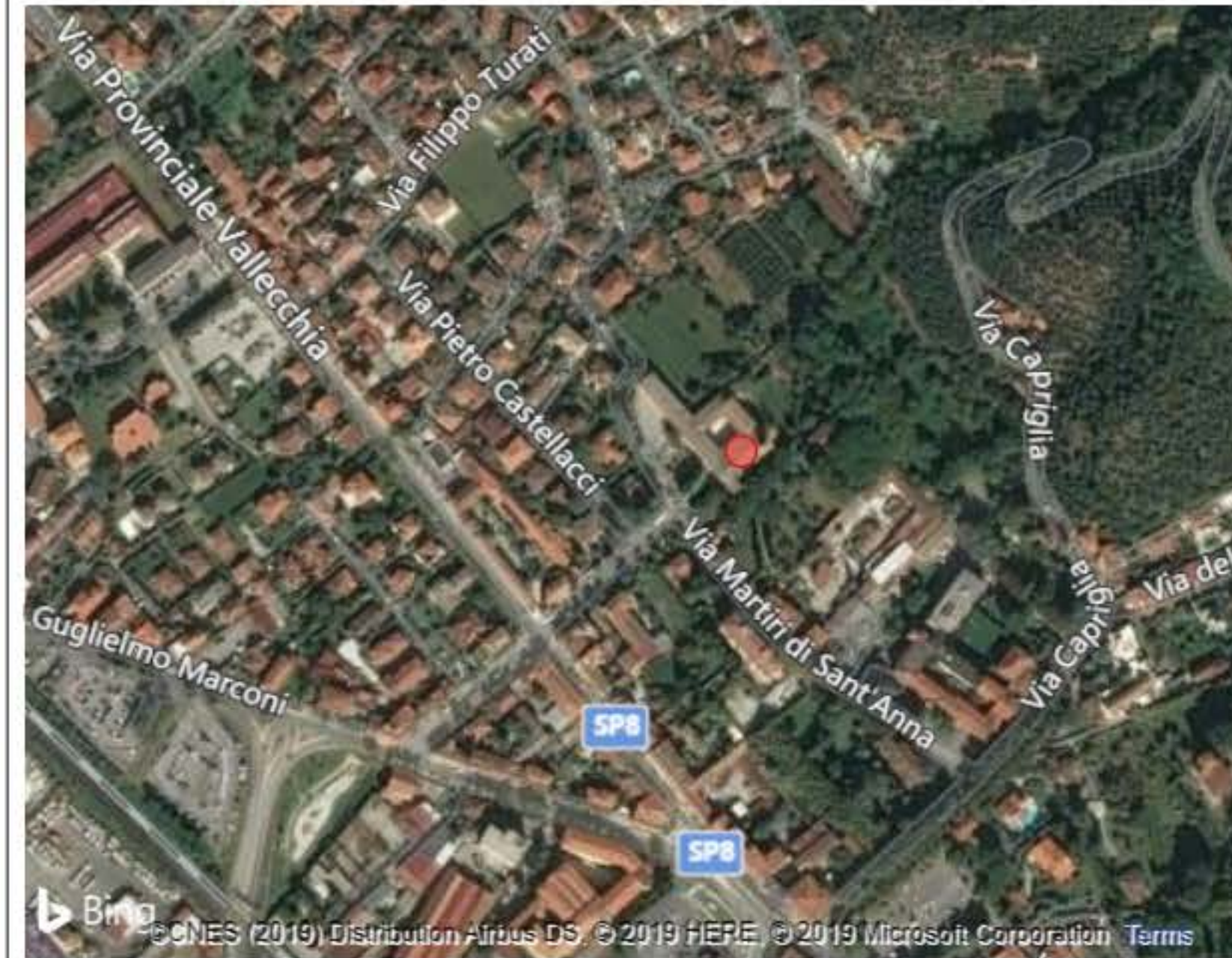
Vincolo architettonico (notificato)

Falso

Vincolo art. 10 dlgs. 42/2004

Note Edificio - <http://vincoliinrete.b...>

Note Generali Edificio

Beni vincolati ● Vero

Link schede censimento RU

Note Generali Edificio

Note Edificio - <http://vincoliinrete.beniculturali.it/VincoliInRete/vir/vincolo/listavincoliperbene126007>

Note Vincolo - Di interesse culturale dichiarato. Data vincolo: 04-02-1993. Decreto: L. 1089/1939 art. 2, 3. S122 Soprintendenza Archeologia, Belle Arti e Paesaggio per le province di Lucca e Massa Carrara.

# Scheda Facciata



ID Facciata

H220F001

Dati Facciata

H220

ID Edificio

(Vuoto)

ID Comune

H220F001

N.Facciata

Viale S. Francesco

Indirizzo

72

N\_civico

(Vuoto)

Larghezza Tot

(Vuoto)

Altezza Tot

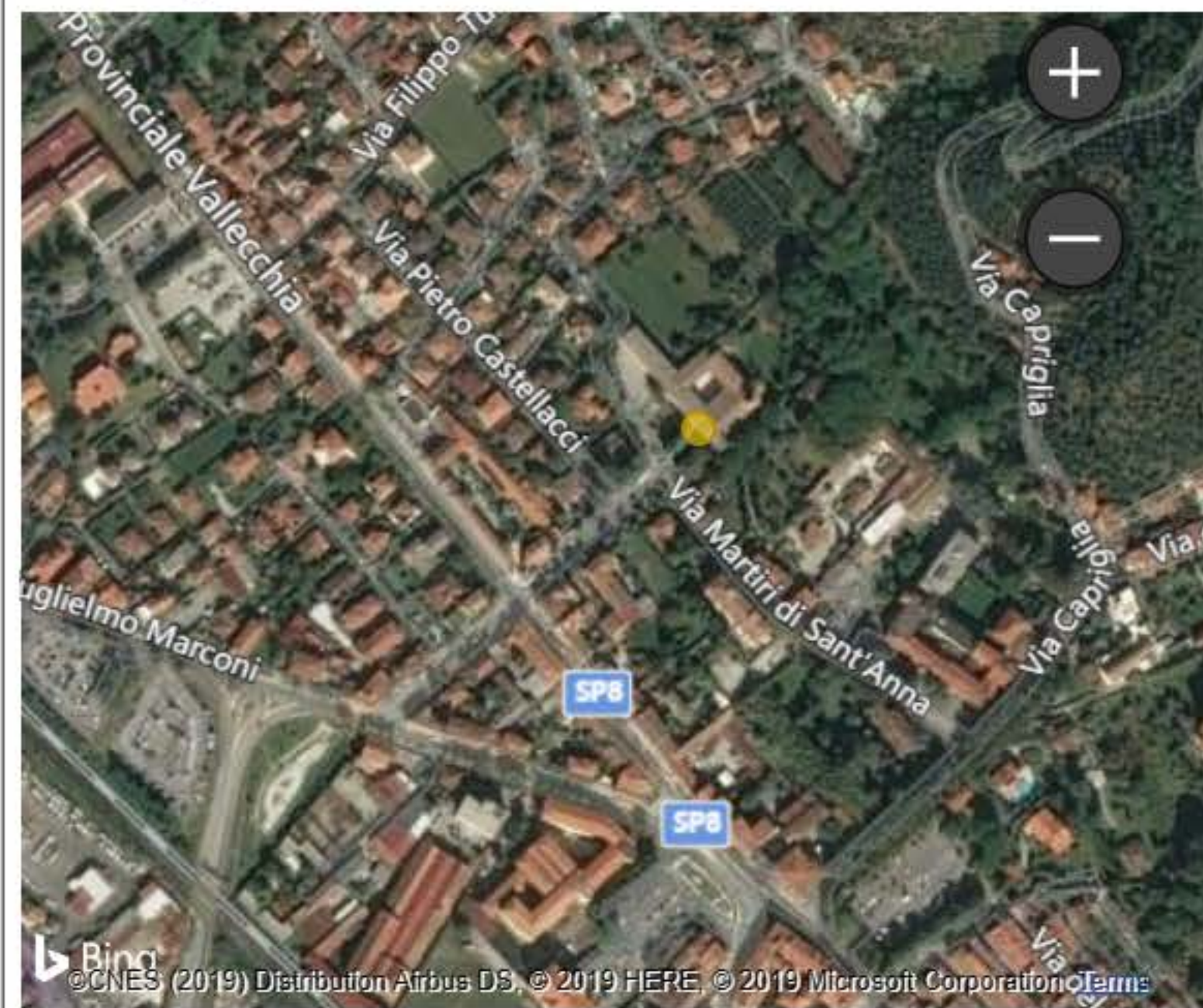
0

Area Facciata

Medio

Livello di Degrado

Indice di degrado ● Medio



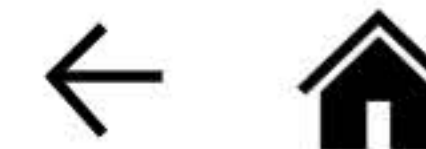
Rilievo Stato di conservazione


Stato di Conservazione dei Rivestimenti - Materiale: Tinteggiatura. Entità del degrado: Lieve. Distribuzione degrado: Parziale. Patologie individuate: Deposito superficie;Rappezzo incongruo

Stato di Conservazione Balconi/Logge - . Entità del degrado: Media. Distribuzione degrado: Parziale. Patologie individuate: Fronte risalita;Macchia

Stato di Conservazione Apparatì decorativi - Materiale: Pittura murale/Riquadrature. Entità del degrado: Lieve. Distribuzione degrado: Esteso. Patologie individuate: Alterazione cromatica;Distacco

# Rilievo colore facciata



<p><b>H220F001</b> N.Facciata</p>	<p><b>Assente</b> Degrado Antropico</p>	<p><b>Strada principale</b> Affaccio</p>	<p><b>Assenti</b> Sgrammaticature</p>
<p>Superficie A</p> <hr/> <p>Tipo Elemento: Fondo. Localizzazione Corpo principale. Tipo superficie: Intonaco (generico). Tipo Finitura: Tinteggiatura (generico). Sistema di Codifica:NCS Color System. Codice Colore:1030-Y20R</p>	<p><b>Alta Compatibilità Materica</b> Compatibilità Materica A</p>	<p>#f1d088</p>  <p>1030-Y20R</p>	<p><b>Conforme</b> Classificazione Colore A</p>
<p>Superficie B</p> <hr/> <p>Tipo Elemento: Fondo. Localizzazione Corpo principale. Tipo superficie: Pittura murale. Tipo Finitura: Affresco e/o tempera</p>	<p><b>Alta Compatibilità Materica</b> Compatibilità Materica B</p>		<p><b>Conforme</b> Classificazione Colore B</p>
<p>Superficie C</p> <hr/>	<p><b>(Vuoto)</b> Compatibilità Materica C</p>		<p><b>(Vuoto)</b> Classificazione Colore C</p>
<p>Superficie D</p> <hr/>	<p><b>(Vuoto)</b> Compatibilità Materica D</p>		<p><b>(Vuoto)</b> Classificazione Colore D</p>
<p>Superficie E</p> <hr/>	<p><b>(Vuoto)</b> Compatibilità Materica E</p>		<p><b>(Vuoto)</b> Classificazione Colore E</p>



# Scheda Edificio

- ID Comune: Tutte
- ID Urbana: H236
- ID Sovrintendenza: Tutte
- Denominazione: Tutte
- Indirizzo: Tutte
- Foglio: Tutte
- Particella: Tutte

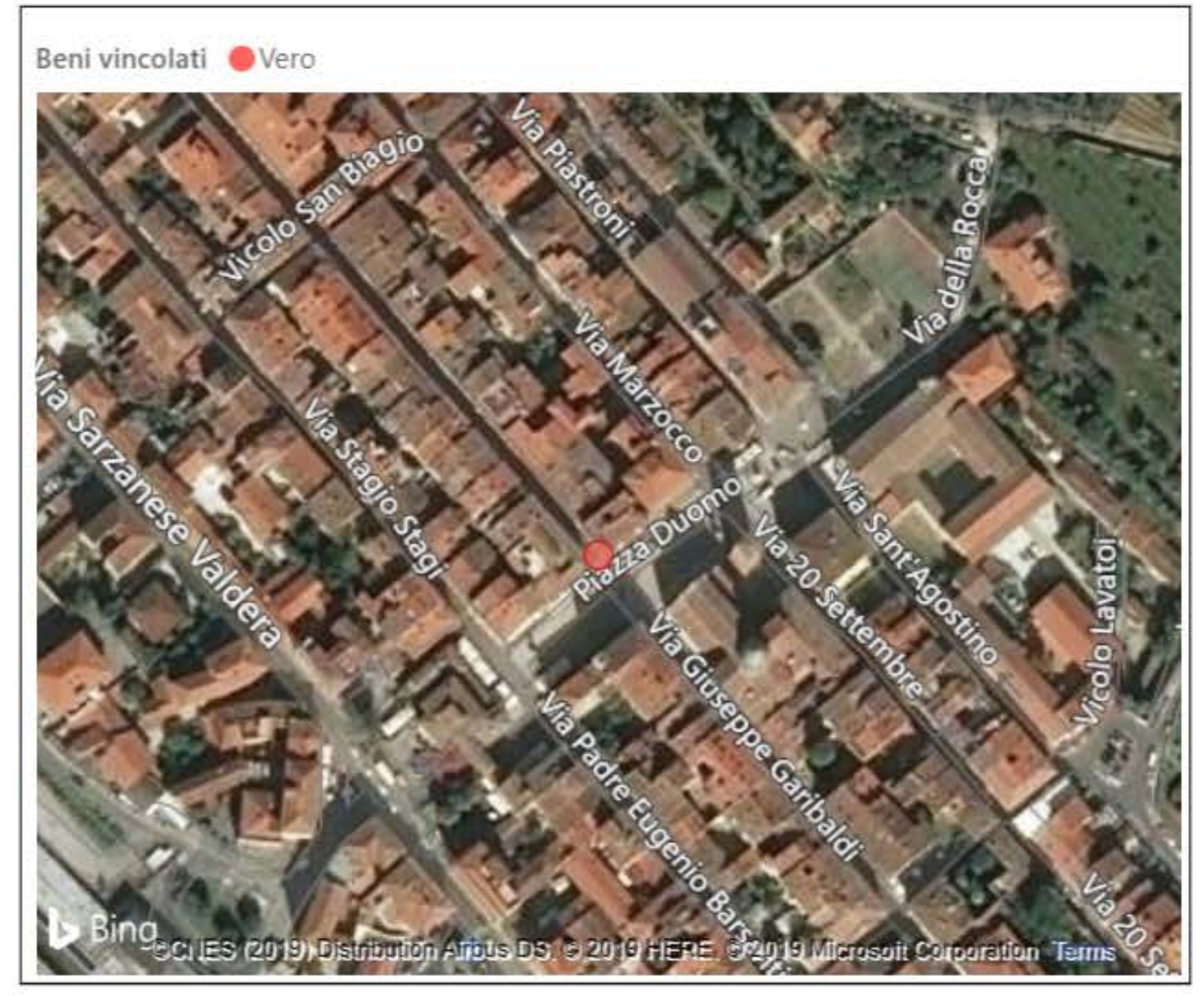
Vincolo architettonico (notificato)  
Vero

Vincolo ope legis art.10  
Falso

Edifici  
1

Facciate  
1

H236  
ID Urbana  
Piazza Duomo  
Indirizzo  
1  
N.Civico  
(Vuoto)  
Foglio  
(Vuoto)  
Particella  
IMMOBILE IN VIA MAZZINI ANGOL...  
Denominazione  
0  
ID Soprintendenza  
Vero  
Vincolo architettonico (notificato)  
Falso  
Vincolo art. 10 dlgs. 42/2004  
Note Vincolo - Di interesse cultural...  
Note Generali Edificio



Link schede censimento RU

Note Generali Edificio

Note Vincolo - Di interesse culturale dichiarato. Decreto:L. 1089/1939 art. 4. Data vincolo: 19/12/1991. S122.Soprintendenza Archeologia, Belle Arti e Paesaggio per le province di Lucca e Massa Carrara.

# Scheda Facciata



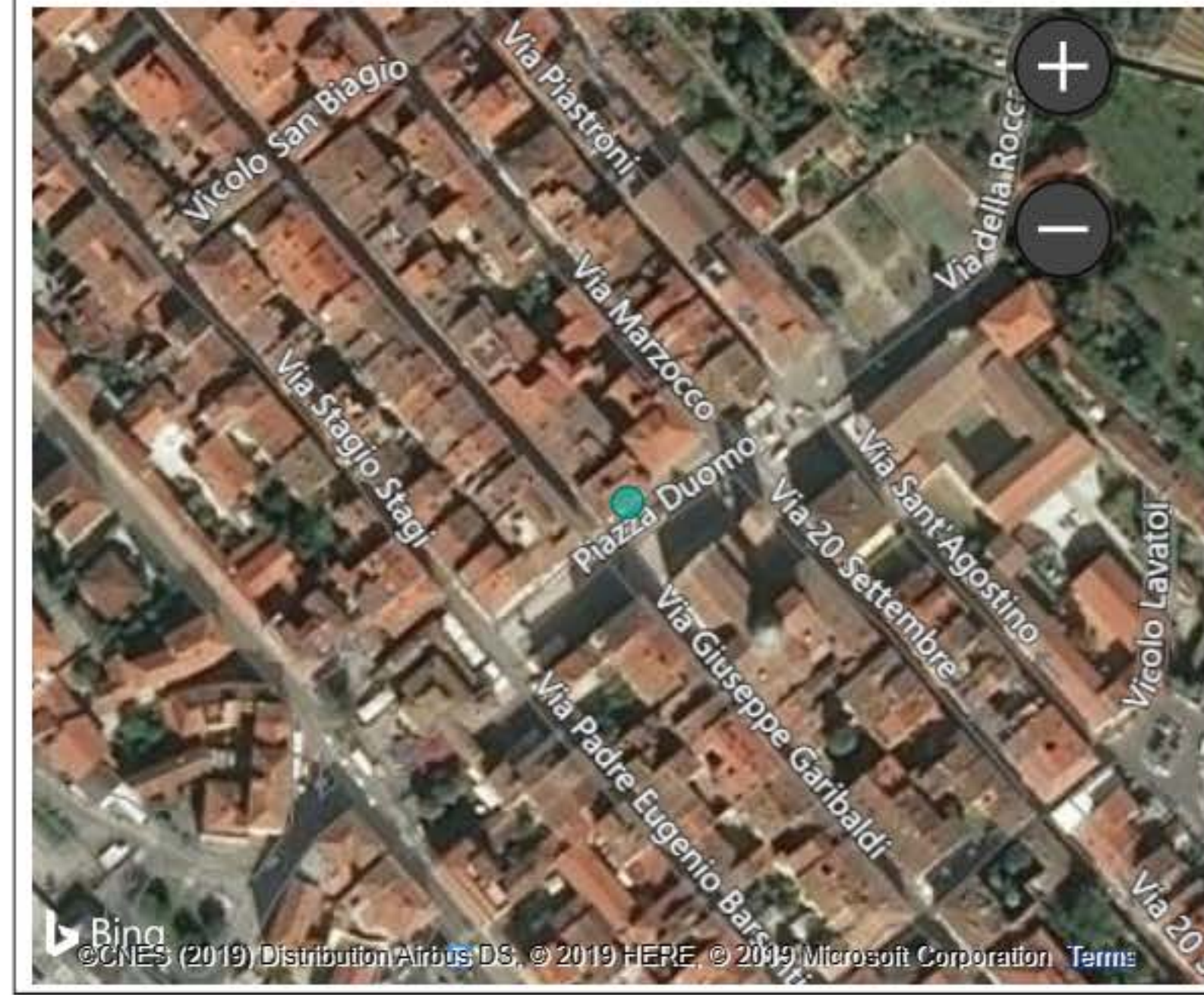
ID Facciata

H236F001

Dati Facciata

- H236
- ID Edificio
- (Vuoto)
- ID Comune
- H236F001
- N.Facciata
- Piazza Duomo
- Indirizzo
- 1
- N\_civico
- (Vuoto)
- Larghezza Tot
- (Vuoto)
- Altezza Tot
- 0,00
- Area Facciata
- Basso
- Livello di Degrado

Indice di degrado ● Basso




Rilievo Stato di conservazione

Stato di Conservazione dei Rivestimenti - Materiale: Tinteggiatura. Entità del degrado: Lieve. Distribuzione degrado: Esteso. Patologie individuate: Alterazione cromatica;Macchia

# Rilievo colore facciata



<p><b>H236F001</b> N.Facciata</p>	<p><b>Localizzato</b> Degrado Antropico</p>	<p><b>Piazza</b> Affaccio</p>	<p><b>Parziali</b> Sgrammaticature</p>
<p>Superficie A</p> <hr/> <p>Tipo Elemento: Fondo. Localizzazione Corpo principale. Tipo superficie: Intonaco (generico). Tipo Finitura: Tinteggiatura minerale. Sistema di Codifica:NCS Color System. Codice Colore:2030-Y40R</p>	<p><b>Alta Compatibilità Materica</b> Compatibilità Materica A</p>	<p>#d6a674</p>  <p>2030-Y40R</p>	<p><b>Conforme</b> Classificazione Colore A</p>
<p>Superficie B</p> <hr/>	<p><b>(Vuoto)</b> Compatibilità Materica B</p>		<p><b>(Vuoto)</b> Classificazione Colore B</p>
<p>Superficie C</p> <hr/>	<p><b>(Vuoto)</b> Compatibilità Materica C</p>		<p><b>(Vuoto)</b> Classificazione Colore C</p>
<p>Superficie D</p> <hr/>	<p><b>(Vuoto)</b> Compatibilità Materica D</p>		<p><b>(Vuoto)</b> Classificazione Colore D</p>
<p>Superficie E</p> <hr/>	<p><b>(Vuoto)</b> Compatibilità Materica E</p>		<p><b>(Vuoto)</b> Classificazione Colore E</p>



# Scheda Edificio

- ID Comune: Tutte
- ID Urbana: H237
- ID Sovrintendenza: Tutte
- Denominazione: Tutte
- Indirizzo: Tutte
- Foglio: Tutte
- Particella: Tutte

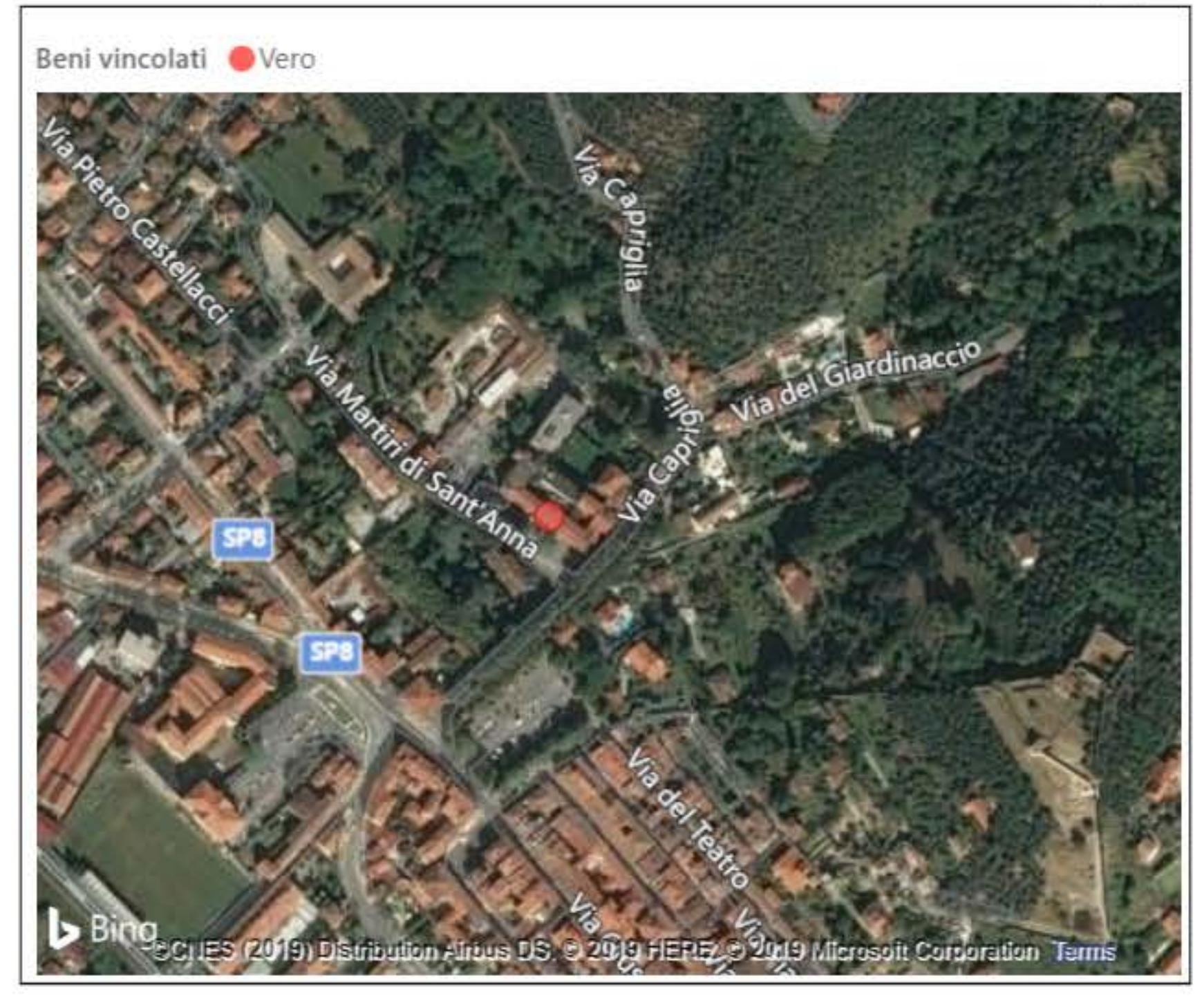
Vincolo architettonico (notificato)  
Vero

Vincolo ope legis art.10  
Falso

Edifici  
1

Facciate  
1

H237  
ID Urbana  
Via Martiri di Sant'Anna  
Indirizzo  
2  
N.Civico  
7  
Foglio  
490  
Particella  
FARMACIA DELL'OSPEDALE DI PIET...  
Denominazione  
0  
ID Soprintendenza  
Vero  
Vincolo architettonico (notificato)  
Falso  
Vincolo art. 10 dlgs. 42/2004  
Note Vincolo - Di interesse cultural...  
Note Generali Edificio



Link schede censimento RU

Note Generali Edificio

Note Vincolo - Di interesse culturale dichiarato. Decreto: D.LVO 490/1999 art. 5. Data vincolo: 29/11/2001. S122.Soprintendenza Archeologia, Belle Arti e Paesaggio per le province di Lucca e Massa Carrara.



# Scheda Facciata



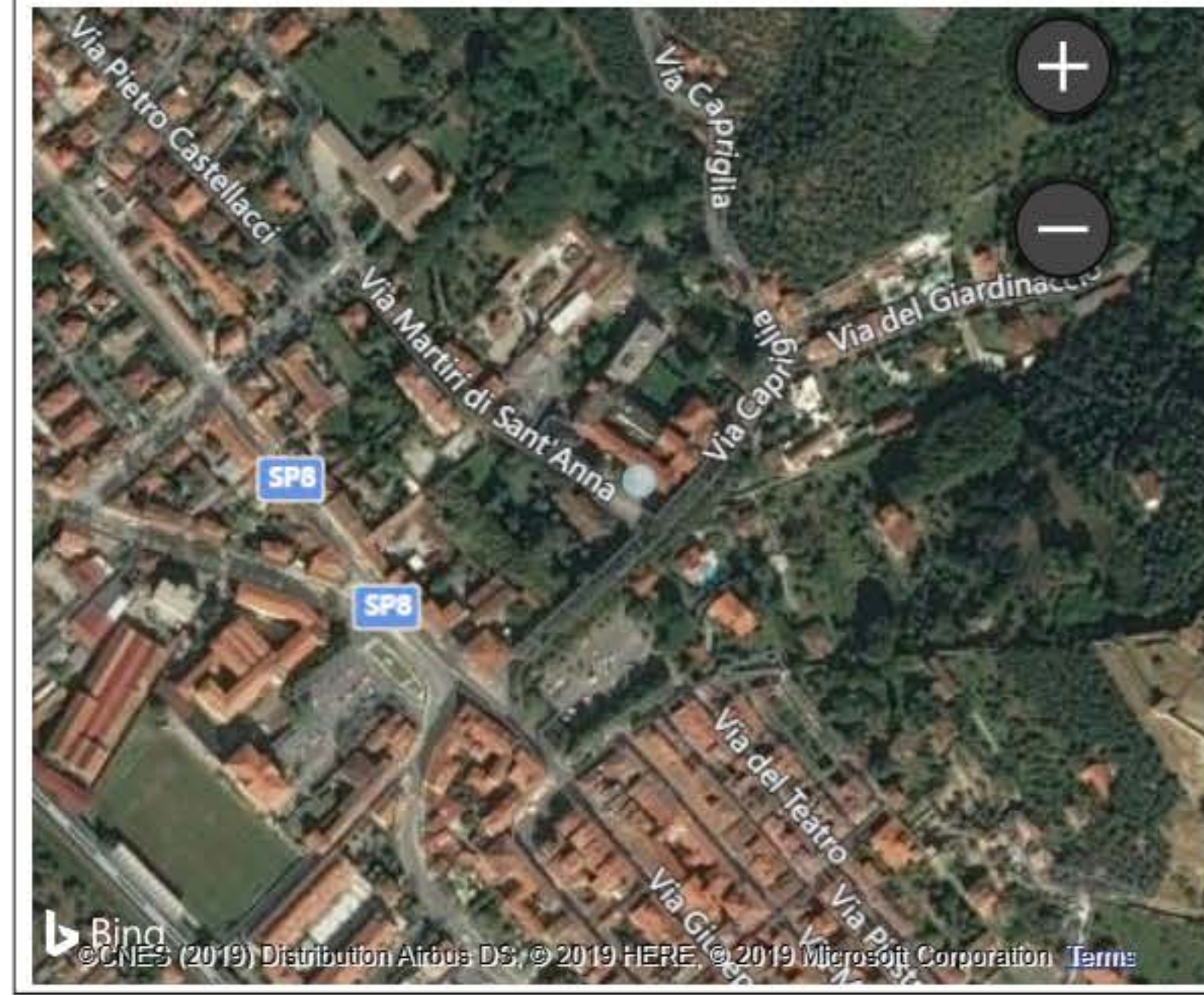
ID Facciata

H237F001

Dati Facciata

- H237  
ID Edificio
- (Vuoto)  
ID Comune
- H237F001  
N.Facciata
- Via Martiri di Sant'Anna  
Indirizzo
- 2  
N\_civico
- (Vuoto)  
Larghezza Tot
- (Vuoto)  
Altezza Tot
- 0,00  
Area Facciata
- Trascurabile/Assente  
Livello di Degrado

Indice di degrado ● Trascurabile/Assente



Rilievo Stato di conservazione

Stato di Conservazione dei Rivestimenti - Materiale: Tinteggiatura. Entità del degrado: Trascurabile/Assente. Distribuzione degrado: Trascurabile/Assente

# Rilievo colore facciata



<p><b>H237F001</b> N.Facciata</p>	<p><b>Localizzato</b> Degrado Antropico</p>	<p><b>Strada secondaria</b> Affaccio</p>	<p><b>Assenti</b> Sgrammaticature</p>
<p>Superficie A ▲</p> <p>Tipo Elemento: Fondo. Localizzazione Corpo principale. Tipo superficie: Intonaco (generico). Tipo Finitura: Tinteggiatura minerale. Sistema di Codifica:NCS Color System. Codice Colore:1010-Y20R</p>	<p><b>Alta Compatibilità Materica</b> Compatibilità Materica A</p>	<p>#f1e4c9 1010-Y20R</p>	<p><b>Conforme</b> Classificazione Colore A</p>
<p>Superficie B</p> <p>Tipo Elemento: Basamento. Localizzazione Corpo principale. Tipo superficie: Intonaco (generico). Tipo Finitura: Tinteggiatura (generico). Sistema di Codifica:NCS Color System. Codice Colore:2020-Y30R</p>	<p><b>Alta Compatibilità Materica</b> Compatibilità Materica B</p>	<p>#d6bb92 2020-Y30R</p>	<p><b>Conforme</b> Classificazione Colore B</p>
<p>Superficie C ▼</p>	<p><b>(Vuoto)</b> Compatibilità Materica C</p>		<p><b>(Vuoto)</b> Classificazione Colore C</p>
<p>Superficie D</p>	<p><b>(Vuoto)</b> Compatibilità Materica D</p>		<p><b>(Vuoto)</b> Classificazione Colore D</p>
<p>Superficie E</p>	<p><b>(Vuoto)</b> Compatibilità Materica E</p>		<p><b>(Vuoto)</b> Classificazione Colore E</p>



# Scheda Edificio

- ID Comune: Tutte
- ID Urbana: H239
- ID Sovrintendenza: Tutte
- Denominazione: Tutte
- Indirizzo: Tutte
- Foglio: Tutte
- Particella: Tutte

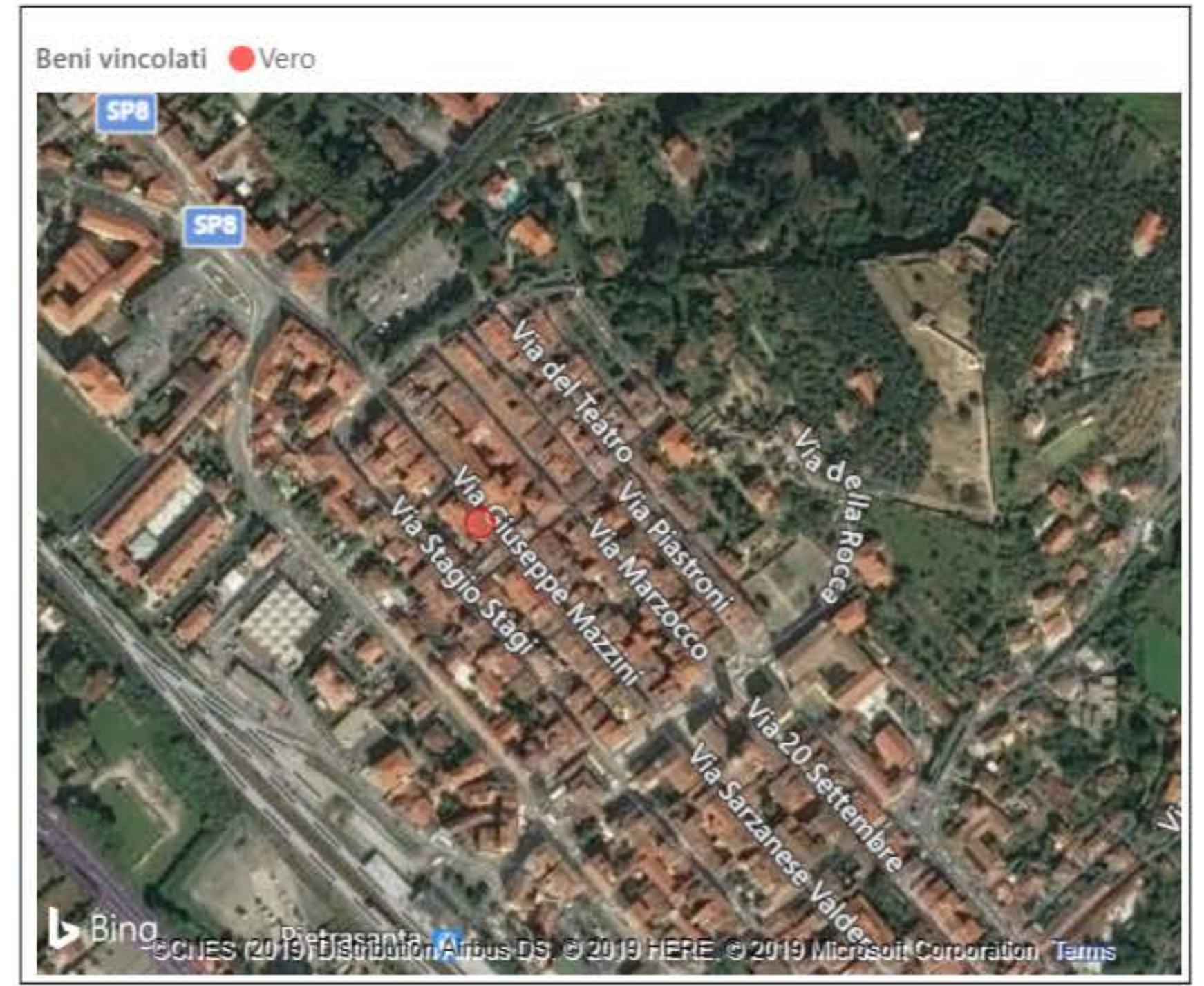
Vincolo architettonico (notificato)  
Vero

Vincolo ope legis art.10  
Falso

Edifici  
1

Facciate  
1

H239  
ID Urbana  
Via Mazzini  
Indirizzo  
77  
N.Civico  
sez. H  
Foglio  
721-725  
Particella  
CASA DELL'INVENTORE EUGENIO B...  
Denominazione  
0  
ID Sovrintendenza  
Vero  
Vincolo architettonico (notificato)  
Falso  
Vincolo art. 10 dlgs. 42/2004  
Note Edificio - Casa natale dell'ing. ...  
Note Generali Edificio



Link schede censimento RU

Note Generali Edificio  
Note Edificio - Casa natale dell'ing. Nicolò Barsanti, noto come padre Eugenio (1821-1864).  
Note Vincolo - Di interesse culturale dichiarato. Decreto: L. 1089/1939 art. 3. Data vincolo: 18/08/1955. S122.Soprintendenza Archeologia, Belle Arti e Paesaggio per le province di Lucca e Massa Carrara.

# Scheda Facciata



ID Facciata

H239F001

Dati Facciata

H239  
ID Edificio

(Vuoto)  
ID Comune

H239F001  
N.Facciata

Via Mazzini  
Indirizzo

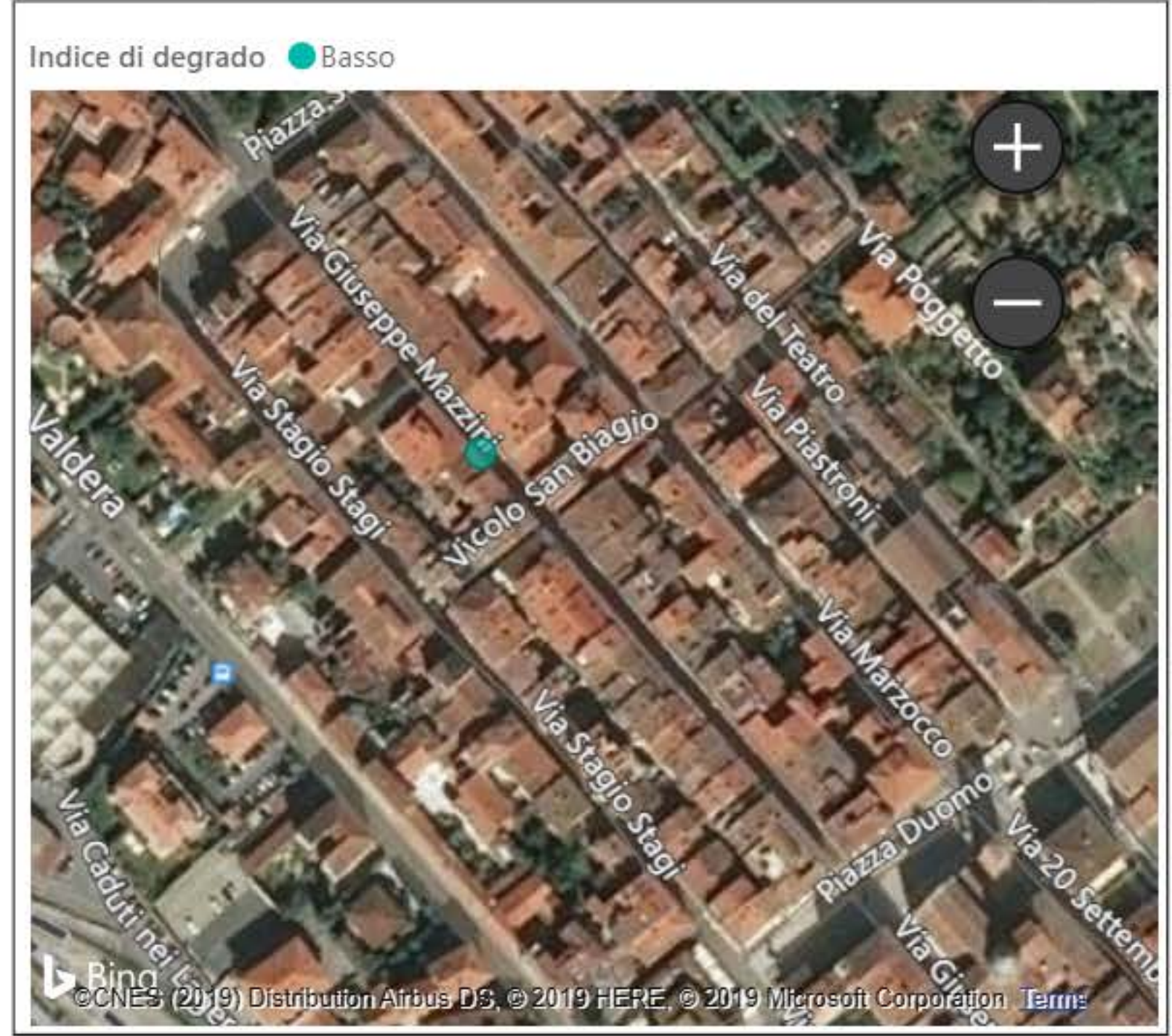
77  
N\_civico

10,00  
Larghezza Tot

6,00  
Altezza Tot

60,00  
Area Facciata

Basso  
Livello di Degrado



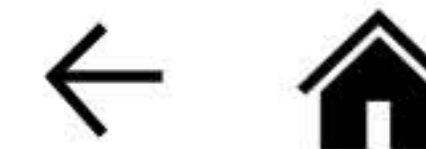
Rilievo Stato di conservazione

---

Stato di Conservazione dei Rivestimenti - Materiale: Intonaco (generico). Entità del degrado: Lieve. Distribuzione degrado: Localizzata. Patologie individuate: Colatura;Fratturazione;Macchia

Stato di Conservazione Cornici Porte - Materiale: Lapideo. Entità del degrado: Lieve. Distribuzione degrado: Esteso. Patologie individuate: Erosione;Deposito superficie

# Rilievo colore facciata



<p><b>H239F001</b> N.Facciata</p>	<p><b>Localizzato</b> Degrado Antropico</p>	<p><b>Strada principale</b> Affaccio</p>	<p><b>Limitate</b> Sgrammaticature</p>
<p>Superficie A ▲</p> <p>Tipo Elemento: Fondo. Localizzazione Corpo principale. Tipo superficie: Intonaco (generico). Tipo Finitura: Tinteggiatura minerale. Sistema di Codifica:NCS Color System. Codice Colore:1015-Y20R</p>	<p><b>Alta Compatibilità Materica</b> Compatibilità Materica A</p>	<p>#f1d1b7 1015-Y20R</p>	<p><b>Conforme</b> Classificazione Colore A</p>
<p>Superficie B</p>	<p><b>(Vuoto)</b> Compatibilità Materica B</p>		<p><b>(Vuoto)</b> Classificazione Colore B</p>
<p>Superficie C ▼</p>	<p><b>(Vuoto)</b> Compatibilità Materica C</p>		<p><b>(Vuoto)</b> Classificazione Colore C</p>
<p>Superficie D</p>	<p><b>(Vuoto)</b> Compatibilità Materica D</p>		<p><b>(Vuoto)</b> Classificazione Colore D</p>
<p>Superficie E</p>	<p><b>(Vuoto)</b> Compatibilità Materica E</p>		<p><b>(Vuoto)</b> Classificazione Colore E</p>



# Scheda Edificio

- ID Comune: Tutte
- ID Urbana: H241
- ID Sovrintendenza: Tutte
- Denominazione: Tutte
- Indirizzo: Tutte
- Foglio: Tutte
- Particella: Tutte


Vincolo architettonico (notificato)  
Vero

Vincolo ope legis art.10  
Falso

Edifici  
1

Facciate  
1


H241  
ID Urbana  
Piazza Duomo  
Indirizzo  
5-8  
N.Civico  
(Vuoto)  
Foglio  
(Vuoto)  
Particella  
PALAZZO GIA' PANICHI  
Denominazione  
0  
ID Soprintendenza  
Vero  
Vincolo architettonico (notificato)  
Falso  
Vincolo art. 10 dlgs. 42/2004  
Note Edificio - Edificato nel secolo ...  
Note Generali Edificio



Link schede censimento RU

Note Generali Edificio  
Note Edificio - Edificato nel secolo XV. Ha subito nel tempo profonde trasformazioni architettoniche  
Note Vincolo - Di interesse culturale dichiarato. Decreto: L. 364/1909 art. 5. Data vincolo: 14/09/1928. S122.Soprintendenza Archeologia, Belle Arti e Paesaggio per le province di Lucca e Massa Carrara.

# Scheda Facciata



ID Facciata

H241F001

Dati Facciata

H241  
ID Edificio

(Vuoto)  
ID Comune

H241F001  
N.Facciata

Piazza Duomo  
Indirizzo

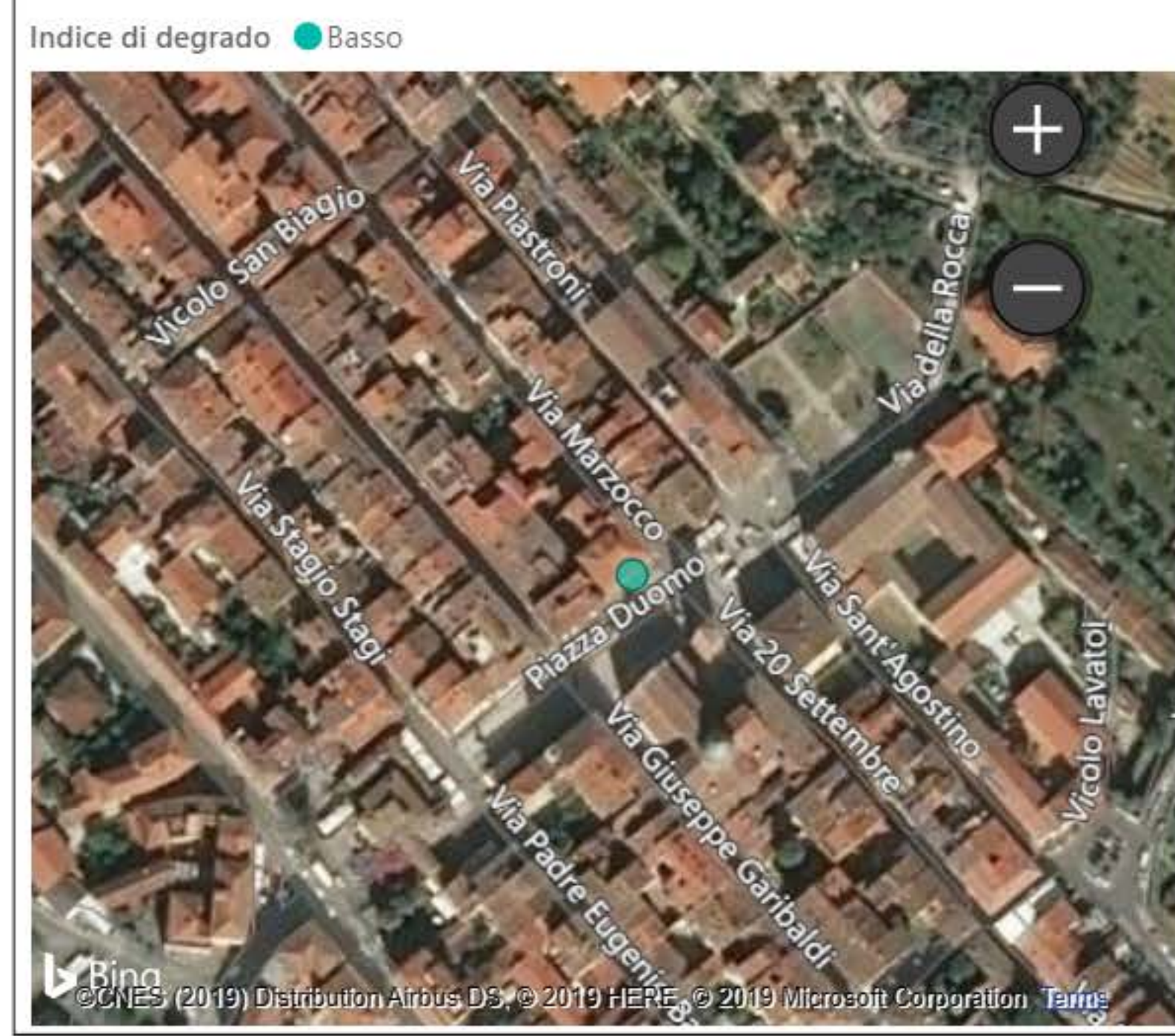
5-8  
N\_civico

(Vuoto)  
Larghezza Tot

(Vuoto)  
Altezza Tot

0,00  
Area Facciata

Basso  
Livello di Degrado

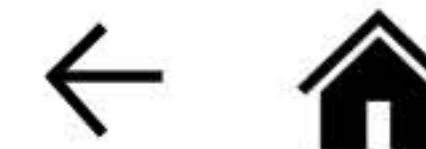


Rilievo Stato di conservazione

---

Stato di Conservazione dei Rivestimenti - Materiale: Lapideo. Entità del degrado: Lieve. Distribuzione degrado: Esteso. Patologie individuate: Deposito superficie;Erosione;Macchia

# Rilievo colore facciata



<p><b>H241F001</b> N.Facciata</p>	<p><b>Assente</b> Degrado Antropico</p>	<p><b>Piazza</b> Affaccio</p>	<p><b>Assenti</b> Sgrammaticature</p>
<p>Superficie A ▲</p> <p>Tipo Elemento: Fondo. Localizzazione Corpo principale. Tipo superficie: Intonaco (generico). Tipo Finitura: Tinteggiatura minerale. Sistema di Codifica:NCS Color System. Codice Colore:1005-Y20R</p>	<p><b>Alta Compatibilità Materica</b> Compatibilità Materica A</p>	<p>#f1eadc 1005-Y20R</p>	<p><b>Conforme</b> Classificazione Colore A</p>
<p>Superficie B</p>	<p><b>(Vuoto)</b> Compatibilità Materica B</p>		<p><b>(Vuoto)</b> Classificazione Colore B</p>
<p>Superficie C ▼</p>	<p><b>(Vuoto)</b> Compatibilità Materica C</p>		<p><b>(Vuoto)</b> Classificazione Colore C</p>
<p>Superficie D</p>	<p><b>(Vuoto)</b> Compatibilità Materica D</p>		<p><b>(Vuoto)</b> Classificazione Colore D</p>
<p>Superficie E</p>	<p><b>(Vuoto)</b> Compatibilità Materica E</p>		<p><b>(Vuoto)</b> Classificazione Colore E</p>





# Scheda Edificio

- ID Comune: Tutte
- ID Urbana: H243
- ID Sovrintendenza: Tutte
- Denominazione: Tutte
- Indirizzo: Tutte
- Foglio: Tutte
- Particella: Tutte

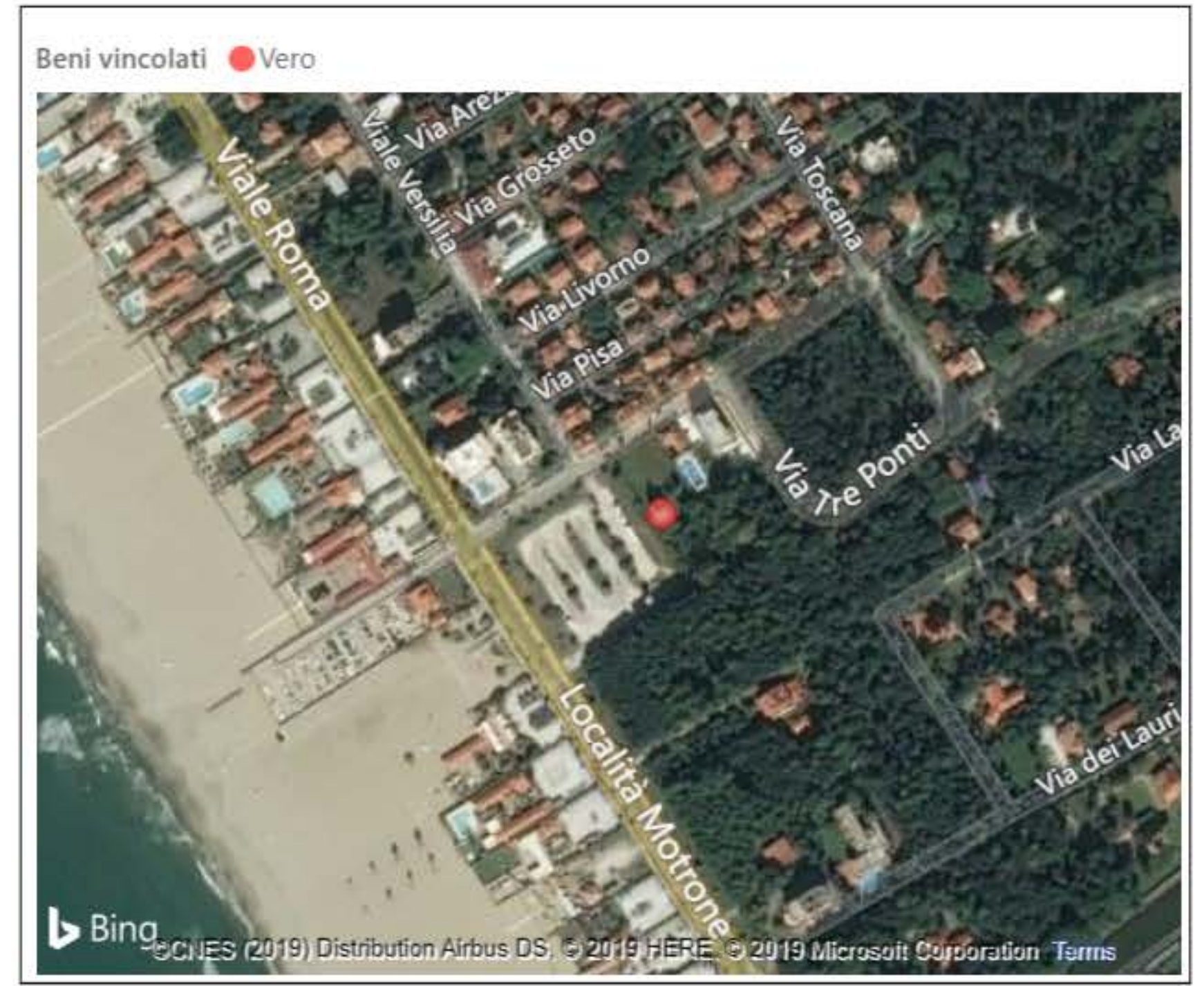
Vincolo architettonico (notificato)  
Vero

Vincolo ope legis art.10  
Falso

Edifici  
1

Facciate  
1

H243  
ID Urbana  
Piazza IV Novembre  
Indirizzo  
sn  
N.Civico  
42  
Foglio  
131, 433  
Particella  
EX CASERMA GUARDIA DI FINANZA  
Denominazione  
49132  
ID Soprintendenza  
Vero  
Vincolo architettonico (notificato)  
Falso  
Vincolo art. 10 dlgs. 42/2004  
Note Vincolo - Di interesse cultural...  
Note Generali Edificio



Link schede censimento RU  
[https://urbana.sharepoint.com/sites/Pietrasanta/Lists/Identificativo\\_Edificio/Attachments/243/1297\\_8272.pdf](https://urbana.sharepoint.com/sites/Pietrasanta/Lists/Identificativo_Edificio/Attachments/243/1297_8272.pdf)

Note Generali Edificio  
Note Vincolo - Di interesse culturale dichiarato. Decreto: art. 12, D. Lgs. 42/2004 - verifica su istanza di parte. Data vincolo: 17/10/2012. S122.Soprintendenza Archeologia, Belle Arti e Paesaggio per le province di Lucca e Massa Carrara.

# Scheda Facciata



ID Facciata

H243F001

Dati Facciata

H243

ID Edificio

(Vuoto)

ID Comune

H243F001

N.Facciata

Piazza IV Novembre

Indirizzo

sn

N\_civico

(Vuoto)

Larghezza Tot

(Vuoto)

Altezza Tot


0,00

Area Facciata

Alto

Livello di Degrado

Indice di degrado ● Alto



Rilievo Stato di conservazione

Stato conservazione Apparecchi Murari - Materiale: Laterizio. Entità del degrado: Alta. Distribuzione degrado: Localizzata. Patologie individuate: Deformazione;Fratturazione

Stato di Conservazione dei Rivestimenti - Materiale: Intonaco cementizio. Entità del degrado: Alta. Distribuzione degrado: Esteso. Patologie individuate: Alterazione cromatica;Colonizzazione biologica;Distacco;Lacuna;Macchia;Patina biologica;Presenza vegetazione;Rappezzo incongruo

# Rilievo colore facciata



<p><b>H243F001</b> N.Facciata</p>	<p><b>Diffuso</b> Degrado Antropico</p>	<p><b>Piazza</b> Affaccio</p>	<p><b>Parziali</b> Sgrammaticature</p>
<p>Superficie A Tipo Elemento: Fondo. Localizzazione Corpo principale. Tipo superficie: Intonaco cementizio. Tipo Finitura: Coloritura assente/Degradata</p>	<p><b>Bassa Compatibilità Materica</b> Compatibilità Materica A</p>		<p><b>Non Conforme</b> Classificazione Colore A</p>
<p>Superficie B</p>	<p><b>(Vuoto)</b> Compatibilità Materica B</p>		<p><b>(Vuoto)</b> Classificazione Colore B</p>
<p>Superficie C</p>	<p><b>(Vuoto)</b> Compatibilità Materica C</p>		<p><b>(Vuoto)</b> Classificazione Colore C</p>
<p>Superficie D</p>	<p><b>(Vuoto)</b> Compatibilità Materica D</p>		<p><b>(Vuoto)</b> Classificazione Colore D</p>
<p>Superficie E</p>	<p><b>(Vuoto)</b> Compatibilità Materica E</p>		<p><b>(Vuoto)</b> Classificazione Colore E</p>



# Scheda Edificio

- ID Comune: Tutte
- ID Hurbana: H20
- ID Sovrintendenza: Tutte
- Denominazione: Tutte
- Indirizzo: Tutte
- Foglio: Tutte
- Particella: Tutte

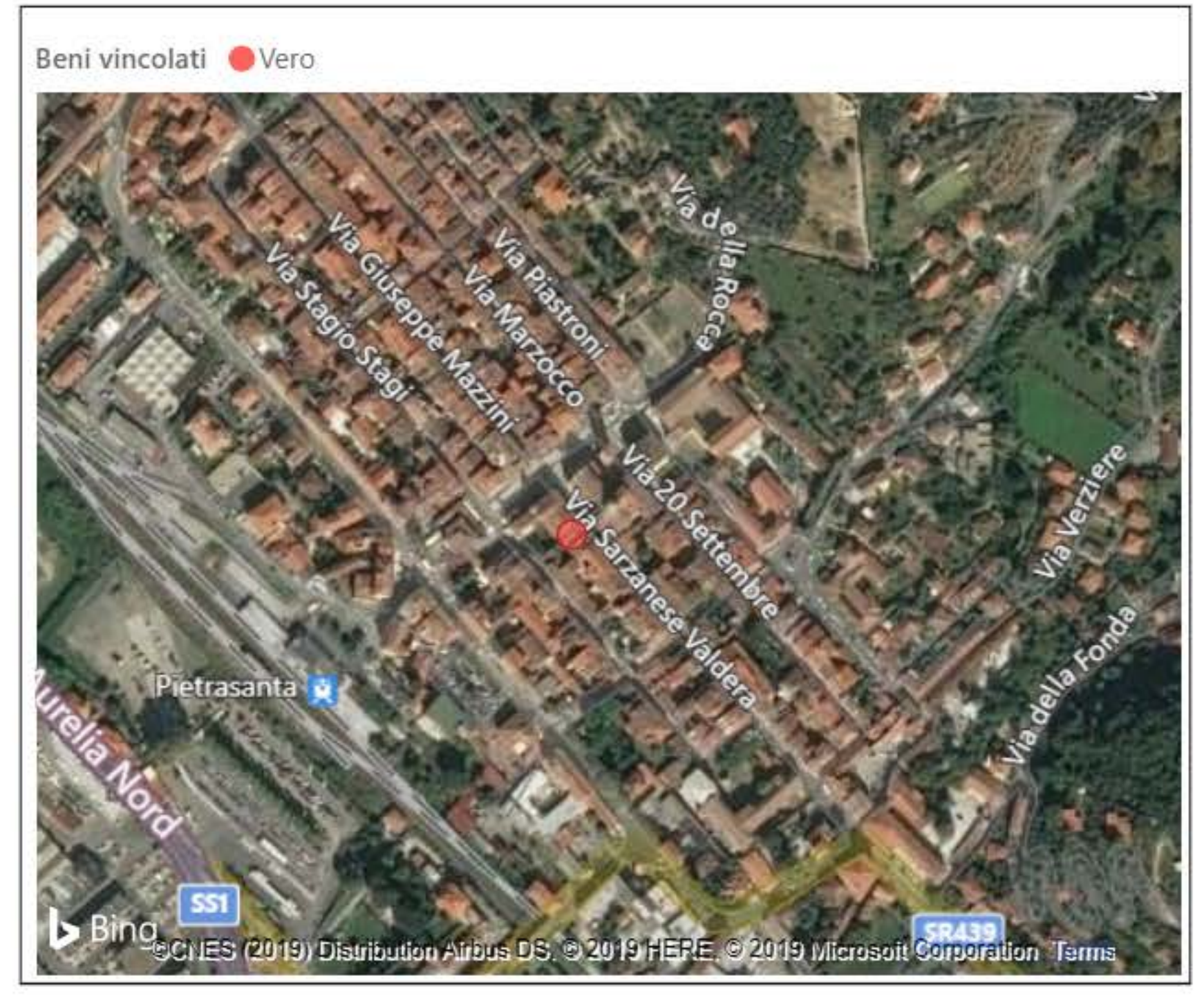
Vincolo architettonico (notificato)  
Falso

Vincolo ope legis art.10  
Vero

Edifici  
1

Facciate  
1

H20  
ID Hurbana  
Via Garibaldi  
Indirizzo  
sn  
N.Civico  
17  
Foglio  
C  
Particella  
ORATORIO DI S. GIACINTO O BATTI...  
Denominazione  
(Vuoto)  
ID Soprintendenza  
Falso  
Vincolo architettonico (notificato)  
Vero  
Vincolo art. 10 dlgs. 42/2004  
Note Vincolo - Di interesse cultural...  
Note Generali Edificio



Link schede censimento RU

Note Generali Edificio  
Note Vincolo - Di interesse culturale non verificato. S122 Soprintendenza Archeologia, Belle Arti e Paesaggio per le province di Lucca e Massa Carrara

# Scheda Facciata



### ID Facciata

H20F001

### Dati Facciata

H20  
ID Edificio  
(Vuoto)  
ID Comune  
H20F001  
N.Facciata  
Via Garibaldi  
Indirizzo  
sn  
N\_civico  
7,04  
Larghezza Tot  
12,11  
Altezza Tot  
85,25  
Area Facciata  
Trascurabile/Assente  
Livello di Degrado

Indice di degrado ● Trascurabile/Assente



### Rilievo Stato di conservazione

Stato di Conservazione dei Rivestimenti - Materiale: Tinteggiatura. Entità del degrado: Trascurabile/Assente. Distribuzione degrado: Trascurabile/Assente

Stato di Conservazione Attacchi a Terra - Materiale: Lastre lapidee. Entità del degrado: Molto alta. Distribuzione degrado: Localizzata. Patologie individuate: Colonizzazione biologica

# Rilievo colore facciata



<p><b>H20F001</b> N.Facciata</p>	<p><b>Assente</b> Degrado Antropico</p>	<p><b>Strada principale</b> Affaccio</p>	<p><b>Assenti</b> Sgrammaticature</p>
<p>Superficie A ▲</p> <p>Tipo Elemento: Fondo. Localizzazione Corpo principale. Tipo superficie: Intonaco (generico). Tipo Finitura: Tinteggiatura minerale. Sistema di Codifica:Sikkens ACC 5051. Codice Colore:F6.06.69</p>	<p><b>Alta Compatibilità Materica</b> Compatibilità Materica A</p>	<p>#C1B8A8 F6.06.69</p>	<p><b>Conforme</b> Classificazione Colore A</p>
<p>Superficie B</p> <p>Tipo Elemento: Cornicioni/Marcapiani/Marcadavanzali. Localizzazione Corpo principale. Tipo superficie: Intonaco (generico). Tipo Finitura: Tinteggiatura minerale. Sistema di Codifica:Sikkens ACC 5051. Codice Colore:F0.08.59</p>	<p><b>Alta Compatibilità Materica</b> Compatibilità Materica B</p>	<p>#AB9E8E F0.08.59</p>	<p><b>No Confronto</b> Classificazione Colore B</p>
<p>Superficie C ▼</p> <p>Tipo Elemento: Cornici Porte. Localizzazione Corpo principale. Tipo superficie: Lapideo. Tipo Finitura: Materiale a facciavista</p>	<p><b>Alta Compatibilità Materica</b> Compatibilità Materica C</p>		<p><b>No Confronto</b> Classificazione Colore C</p>
<p>Superficie D</p> <p>Tipo Elemento: Cornici Finestre. Localizzazione Corpo principale. Tipo superficie: Intonaco a base calce. Tipo Finitura: Tinteggiatura minerale. Sistema di Codifica:Sikkens ACC 5051. Codice Colore:F1.03.82</p>	<p><b>Alta Compatibilità Materica</b> Compatibilità Materica D</p>	<p>#E4DBD0 F1.03.82</p>	<p><b>No Confronto</b> Classificazione Colore D</p>
<p>Superficie E</p>	<p><b>(Vuoto)</b> Compatibilità Materica E</p>		<p><b>No Confronto</b> Classificazione Colore E</p>



# Scheda Edificio

ID Comune

Tutte

ID Urbana

H224

ID Sovrintendenza

Tutte

Denominazione

Tutte

Indirizzo

Tutte

Foglio

Tutte

Particella

Tutte

Vincolo architettonico (notificato)

Falso

Vincolo ope legis art.10

Vero

Edifici

1

Facciate

1

H224

ID Urbana

Via Valdicastello Carducci

Indirizzo

sn

N.Civico

(Vuoto)

Foglio

(Vuoto)

Particella

PIEVE DEI SS. GIOVANNI E FELICITA

Denominazione

0

ID Soprintendenza

Falso

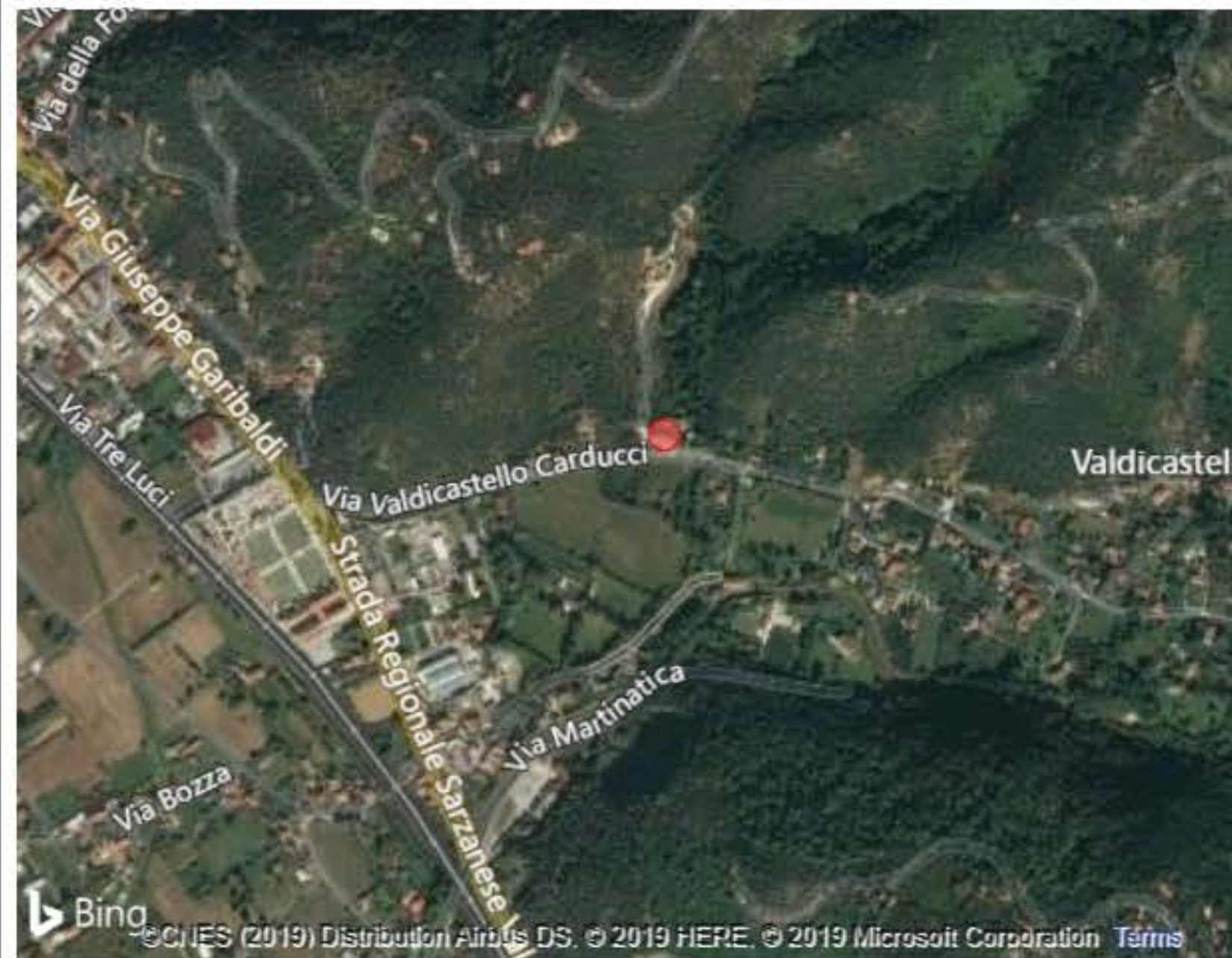
Vincolo architettonico (notificato)

Vero

Vincolo art. 10 dlgs. 42/2004

Note Edificio - XII sec. Documentat...

Note Generali Edificio

Beni vincolati ● Vero

Link schede censimento RU

[https://urbana.sharepoint.com/sites/Pietrasanta/Lists/Identificativo\\_Edificio/Attachments/224/59\\_38477.pdf](https://urbana.sharepoint.com/sites/Pietrasanta/Lists/Identificativo_Edificio/Attachments/224/59_38477.pdf)

Note Generali Edificio

Note Edificio - XII sec. Documentata già dall'885. Campanile del 1583.

Note Vincolo - Di interesse culturale non verificato. S122.Soprintendenza Archeologia, Belle Arti e Paesaggio per le province di Lucca e Massa Carrara.

# Scheda Facciata



ID Facciata

H224F001

Dati Facciata

H224  
ID Edificio

(Vuoto)  
ID Comune

H224F001  
N.Facciata

Via Valdicastello Carducci  
Indirizzo

sn  
N\_civico

(Vuoto)  
Larghezza Tot

(Vuoto)  
Altezza Tot

0  
Area Facciata

Medio  
Livello di Degrado



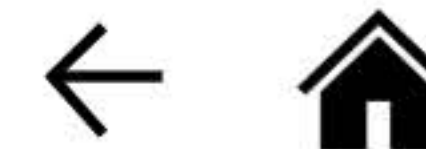
Rilievo Stato di conservazione

▲

Stato conservazione Apparecchi Murari - Materiale: Lapeo. Entità del degrado: Media. Distribuzione degrado: Parziale. Patologie individuate: Alveolizzazione



# Rilievo colore facciata



<p><b>H224F001</b> N.Facciata</p>	<p><b>Assente</b> Degrado Antropico</p>	<p><b>Strada principale</b> Affaccio</p>	<p><b>Assenti</b> Sgrammaticature</p>
<p>Superficie A ▲</p> <hr/> <p>Tipo Elemento: Fondo. Localizzazione Corpo principale. Tipo superficie: Lapideo. Tipo Finitura: Materiale a facciavista</p>	<p><b>Alta Compatibilità Materica</b> Compatibilità Materica A</p>		<p><b>Conforme</b> Classificazione Colore A</p>
<p>Superficie B</p> <hr/>	<p><b>(Vuoto)</b> Compatibilità Materica B</p>		<p><b>(Vuoto)</b> Classificazione Colore B</p>
<p>Superficie C ▼</p> <hr/>	<p><b>(Vuoto)</b> Compatibilità Materica C</p>		<p><b>(Vuoto)</b> Classificazione Colore C</p>
<p>Superficie D</p> <hr/>	<p><b>(Vuoto)</b> Compatibilità Materica D</p>		<p><b>(Vuoto)</b> Classificazione Colore D</p>
<p>Superficie E</p> <hr/>	<p><b>(Vuoto)</b> Compatibilità Materica E</p>		<p><b>(Vuoto)</b> Classificazione Colore E</p>



# Scheda Edificio

- ID Comune: Tutte
- ID Urbana: H228
- ID Sovrintendenza: Tutte
- Denominazione: Tutte
- Indirizzo: Tutte
- Foglio: Tutte
- Particella: Tutte

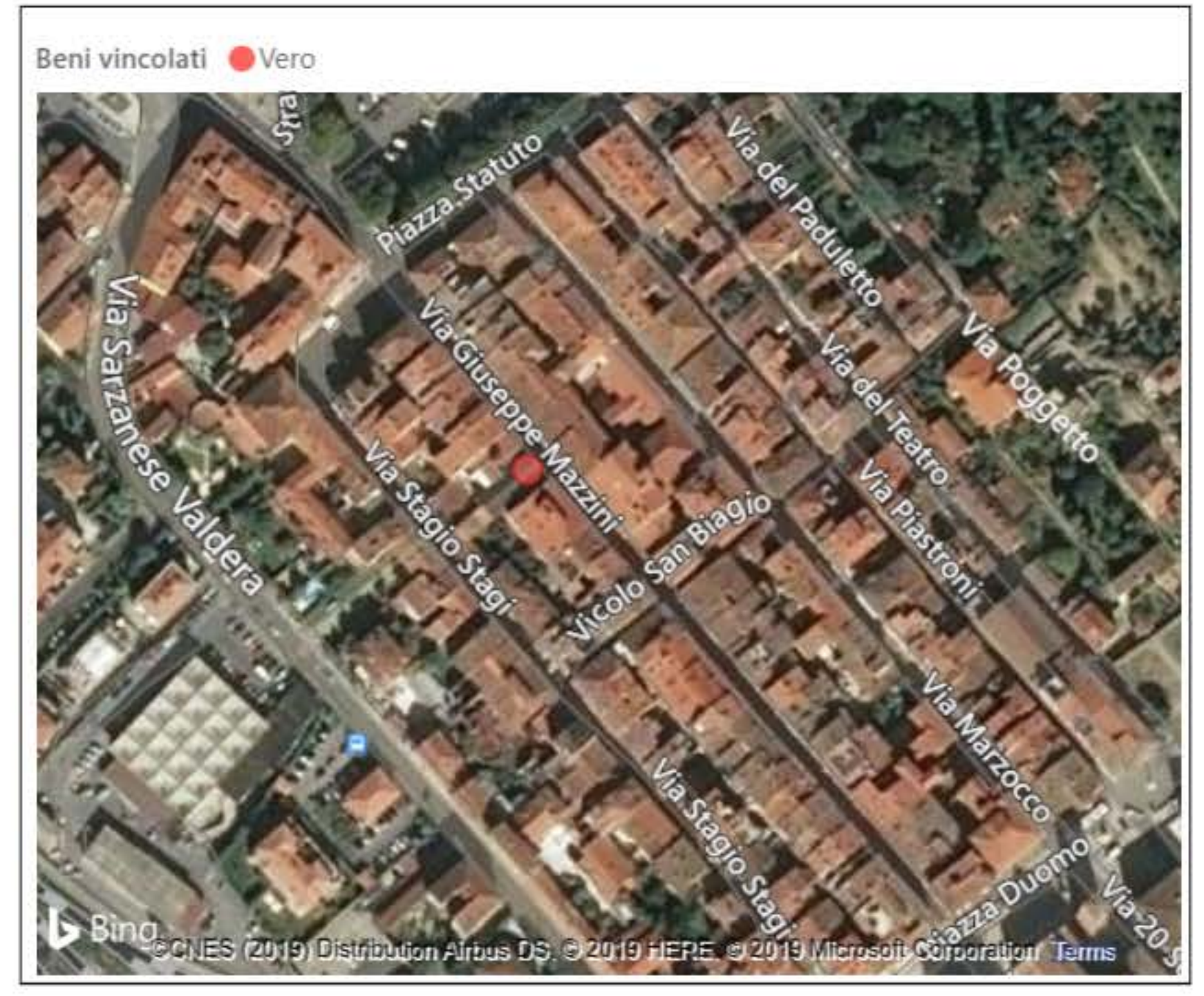
Vincolo architettonico (notificato)  
Falso

Vincolo ope legis art.10  
Vero

Edifici  
1

Facciate  
1

H228  
ID Urbana  
Via Mazzini  
Indirizzo  
(Vuoto)  
N.Civico  
(Vuoto)  
Foglio  
(Vuoto)  
Particella  
CHIESA DI S. BIAGIO O DELLA MISE...  
Denominazione  
0  
ID Soprintendenza  
Falso  
Vincolo architettonico (notificato)  
Vero  
Vincolo art. 10 dlgs. 42/2004  
Note Edificio - Trasformata in Confr...  
Note Generali Edificio



[Link schede censimento RU](#)

Note Generali Edificio  
Note Edificio - Trasformata in Confraternita della Misericordia nel 1896.  
Note Vincolo - Di interesse culturale non verificato. S122.Soprintendenza Archeologia, Belle Arti e Paesaggio per le province di Lucca e Massa Carrara.

# Scheda Facciata



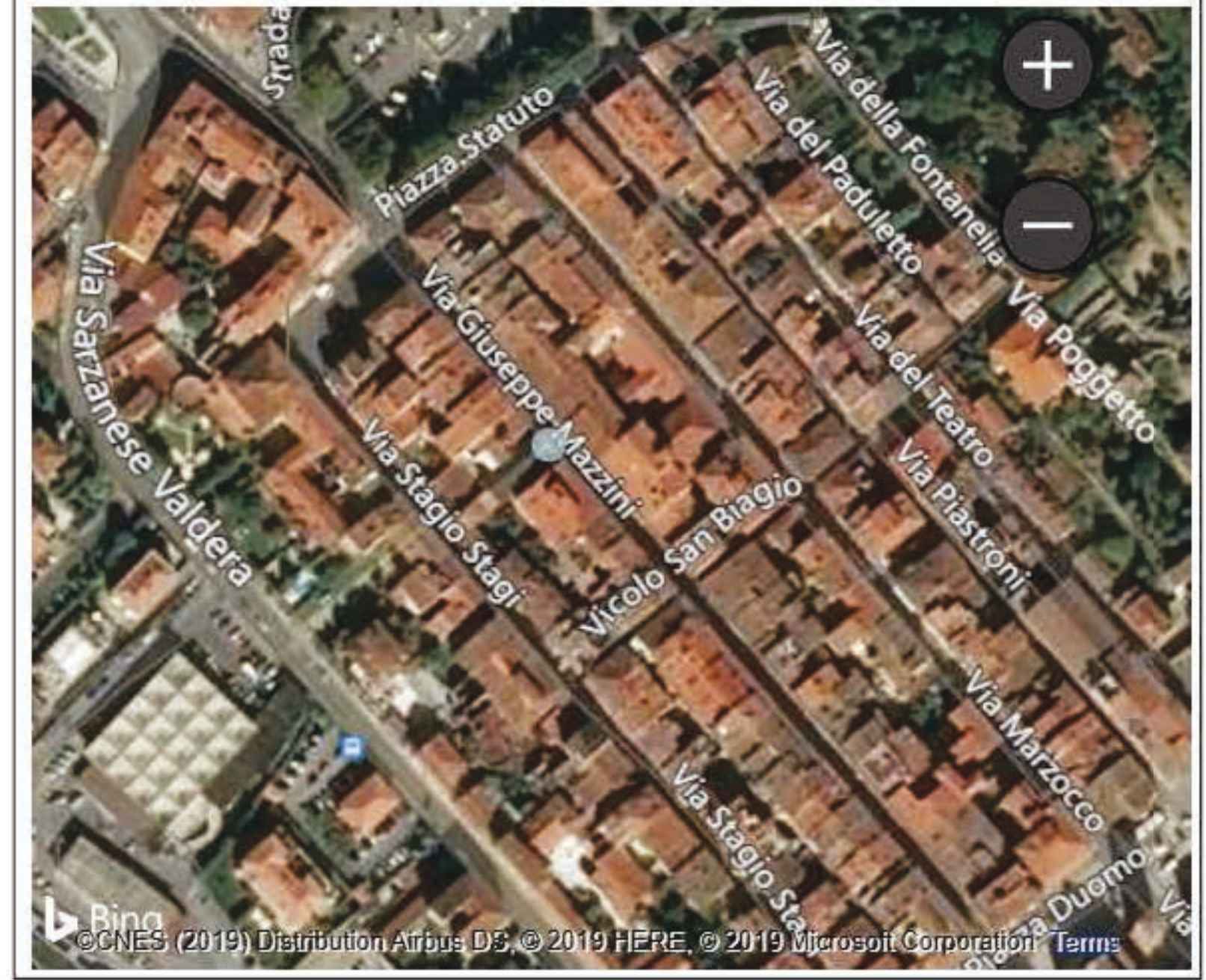
ID Facciata

H228F001

Dati Facciata

- H228  
ID Edificio
- (Vuoto)  
ID Comune
- H228F001  
N.Facciata
- Via Mazzini  
Indirizzo
- sn  
N\_civico
- (Vuoto)  
Larghezza Tot
- (Vuoto)  
Altezza Tot
- 0  
Area Facciata
- Trascurabile/Assente  
Livello di Degrado

Indice di degrado ● Trascurabile/Assente



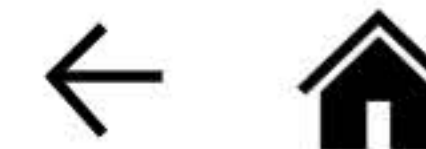
Rilievo Stato di conservazione

Stato di Conservazione dei Rivestimenti - Materiale: Tinteggiatura. Entità del degrado: Trascurabile/Assente. Distribuzione degrado: Trascurabile/Assente

Stato di Conservazione Cornici Porte - Materiale: Lapideo. Entità del degrado: Lieve. Distribuzione degrado: Parziale. Patologie individuate: Distacco; Deposito superficie

Stato di Conservazione Attacchi a Terra - Materiale: Tinteggiatura. Entità del degrado: Media. Distribuzione degrado: Localizzata. Patologie individuate: Distacco; Macchia; Patina biologica

# Rilievo colore facciata



<p><b>H228F001</b> N.Facciata</p>	<p><b>Localizzato</b> Degrado Antropico</p>	<p><b>Strada principale</b> Affaccio</p>	<p><b>Assenti</b> Sgrammaticature</p>
<p>Superficie A ▲</p> <p>Tipo Elemento: Fondo. Localizzazione Corpo principale. Tipo superficie: Intonaco (generico). Tipo Finitura: Pittura organica. Sistema di Codifica:NCS Color System. Codice Colore:2020-Y50R</p>	<p><b>Alta Compatibilità Materica</b> Compatibilità Materica A</p>	<p>#d6ac8c  2020-Y50R</p>	<p><b>Conforme</b> Classificazione Colore A</p>
<p>Superficie B</p> <p>Tipo Elemento: Cornici Finestre. Localizzazione Corpo principale. Tipo superficie: Intonaco (generico). Tipo Finitura: Pittura organica. Sistema di Codifica:NCS Color System. Codice Colore:3500-N</p>	<p><b>Alta Compatibilità Materica</b> Compatibilità Materica B</p>	<p>#a5a5a5  3500-N</p>	<p><b>No Confronto</b> Classificazione Colore B</p>
<p>Superficie C ▼</p> <p>Tipo Elemento: Cornicioni/Marcapiani/Marcadavanzali. Localizzazione Corpo principale. Tipo superficie: Intonaco (generico). Tipo Finitura: Pittura organica. Sistema di Codifica:NCS Color System. Codice Colore:3500-N</p>	<p><b>Alta Compatibilità Materica</b> Compatibilità Materica C</p>	<p>#a5a5a5  3500-N</p>	<p><b>No Confronto</b> Classificazione Colore C</p>
<p>Superficie D</p>	<p><b>(Vuoto)</b> Compatibilità Materica D</p>		<p><b>(Vuoto)</b> Classificazione Colore D</p>
<p>Superficie E</p>	<p><b>(Vuoto)</b> Compatibilità Materica E</p>		<p><b>No Confronto</b> Classificazione Colore E</p>



# Scheda Edificio

- ID Comune: Tutte
- ID Urbana: H230
- ID Sovrintendenza: Tutte
- Denominazione: Tutte
- Indirizzo: Tutte
- Foglio: Tutte
- Particella: Tutte

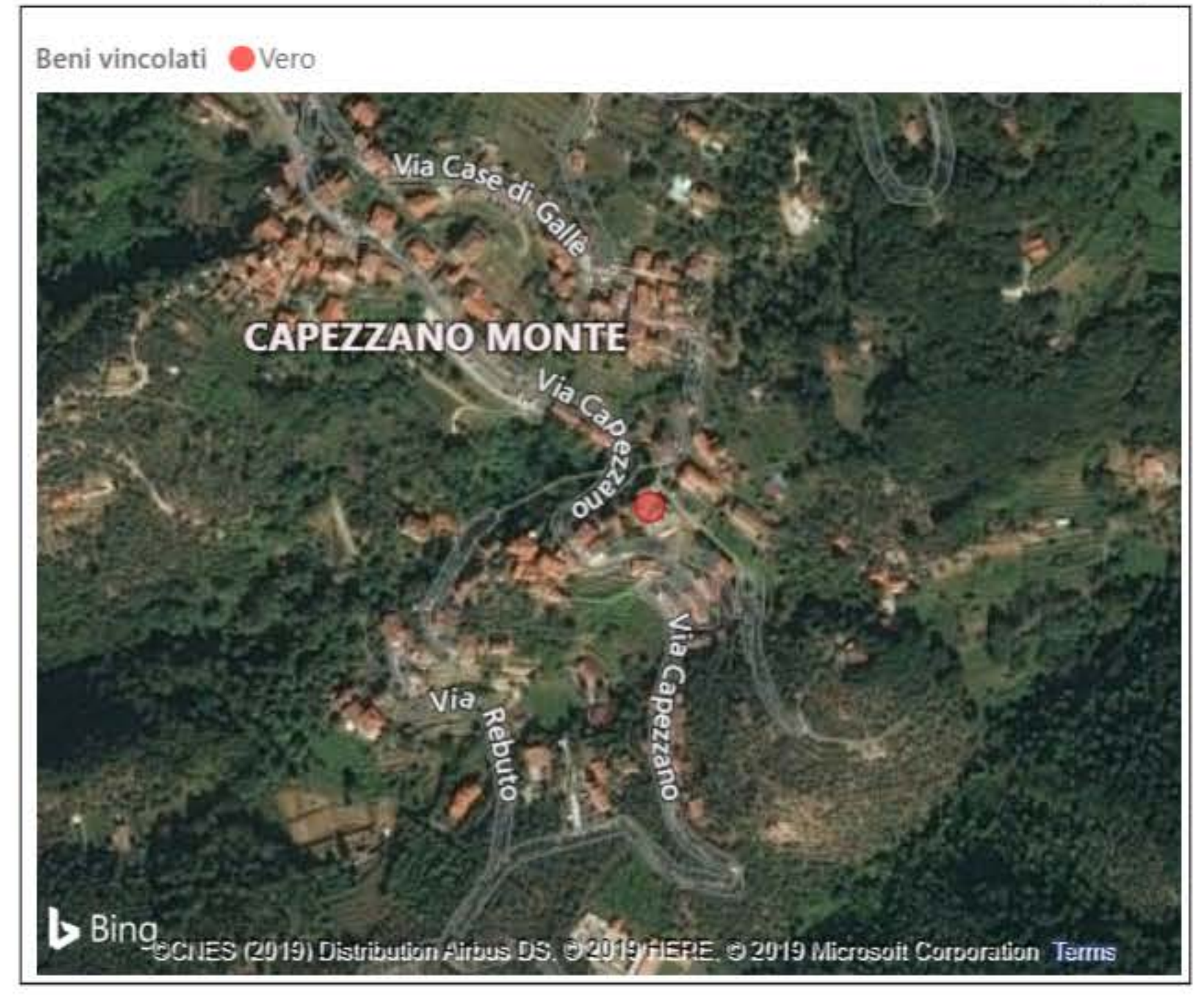
Vincolo architettonico (notificato)  
Falso

Vincolo ope legis art.10  
Vero

Edifici  
1

Facciate  
1

H230  
ID Urbana  
Via della Chiesa  
Indirizzo  
sn  
N.Civico  
(Vuoto)  
Foglio  
(Vuoto)  
Particella  
CHIESA DI S. ROCCO  
Denominazione  
0  
ID Sovrintendenza  
Falso  
Vincolo architettonico (notificato)  
Vero  
Vincolo art. 10 dlgs. 42/2004  
Note Edificio - Fondata nel 1590. Il ...  
Note Generali Edificio



Link schede censimento RU  
[https://urbana.sharepoint.com/sites/Pietrasanta/Lists/Identificativo\\_Edificio/Attachments/230/89\\_33234.pdf](https://urbana.sharepoint.com/sites/Pietrasanta/Lists/Identificativo_Edificio/Attachments/230/89_33234.pdf)

Note Generali Edificio  
Note Edificio - Fondata nel 1590. Il campanile è del 1788.  
Note Vincolo - Di interesse culturale non verificato. S122.Soprintendenza Archeologia, Belle Arti e Paesaggio per le province di Lucca e Massa Carrara.

# Scheda Facciata



ID Facciata

H230F001

Dati Facciata

H230  
ID Edificio

(Vuoto)  
ID Comune

H230F001  
N.Facciata

Via della Chiesa  
Indirizzo

sn  
N\_civico


(Vuoto)  
Larghezza Tot

(Vuoto)  
Altezza Tot

0  
Area Facciata

Basso  
Livello di Degrado

Indice di degrado ● Basso



CAPEZZANO MONTE

Via Case di Galle

Via Capuzzano

Via Rebutto

Via Capuzzano

Bing  
©CNES (2019) Distribution Airbus DS, © 2019 HERE, © 2019 Microsoft Corporation Terms



Rilievo Stato di conservazione ▲

Stato di Conservazione dei Rivestimenti - Materiale: Intonaco (generico). Entità del degrado: Media. Distribuzione degrado: Parziale. Patologie individuate: Deposito superficie;Distacco;Macchia;Alterazione cromatica;Patina biologica;Colatura

# Rilievo colore facciata



<p><b>H230F001</b> N.Facciata</p>	<p><b>Assente</b> Degrado Antropico</p>	<p><b>Strada secondaria</b> Affaccio</p>	<p><b>Assenti</b> Sgrammaticature</p>
<p>Superficie A ▲</p> <p>Tipo Elemento: Fondo. Localizzazione Corpo principale. Tipo superficie: Intonaco (generico). Tipo Finitura: Tinteggiatura (generico). Sistema di Codifica:NCS Color System. Codice Colore:0907-Y30R</p>	<p><b>Alta Compatibilità Materica</b> Compatibilità Materica A</p>	<p>#f4e8d5 0907-Y30R</p>	<p><b>Conforme</b> Classificazione Colore A</p>
<p>Superficie B</p> <p>Tipo Elemento: Cornicioni/Marcapiani/Marcadavanzali. Localizzazione Corpo principale. Tipo superficie: Intonaco (generico). Tipo Finitura: Tinteggiatura (generico). Sistema di Codifica:NCS Color System. Codice Colore:1010-Y20R</p>	<p><b>Alta Compatibilità Materica</b> Compatibilità Materica B</p>	<p>#f1e4c9 1010-Y20R</p>	<p><b>No Confronto</b> Classificazione Colore B</p>
<p>Superficie C ▼</p>	<p><b>(Vuoto)</b> Compatibilità Materica C</p>		<p><b>(Vuoto)</b> Classificazione Colore C</p>
<p>Superficie D</p>	<p><b>(Vuoto)</b> Compatibilità Materica D</p>		<p><b>(Vuoto)</b> Classificazione Colore D</p>
<p>Superficie E</p>	<p><b>(Vuoto)</b> Compatibilità Materica E</p>		<p><b>(Vuoto)</b> Classificazione Colore E</p>



# Scheda Edificio

- ID Comune: Tutte
- ID Urbana: H233
- ID Sovrintendenza: Tutte
- Denominazione: Tutte
- Indirizzo: Tutte
- Foglio: Tutte
- Particella: Tutte

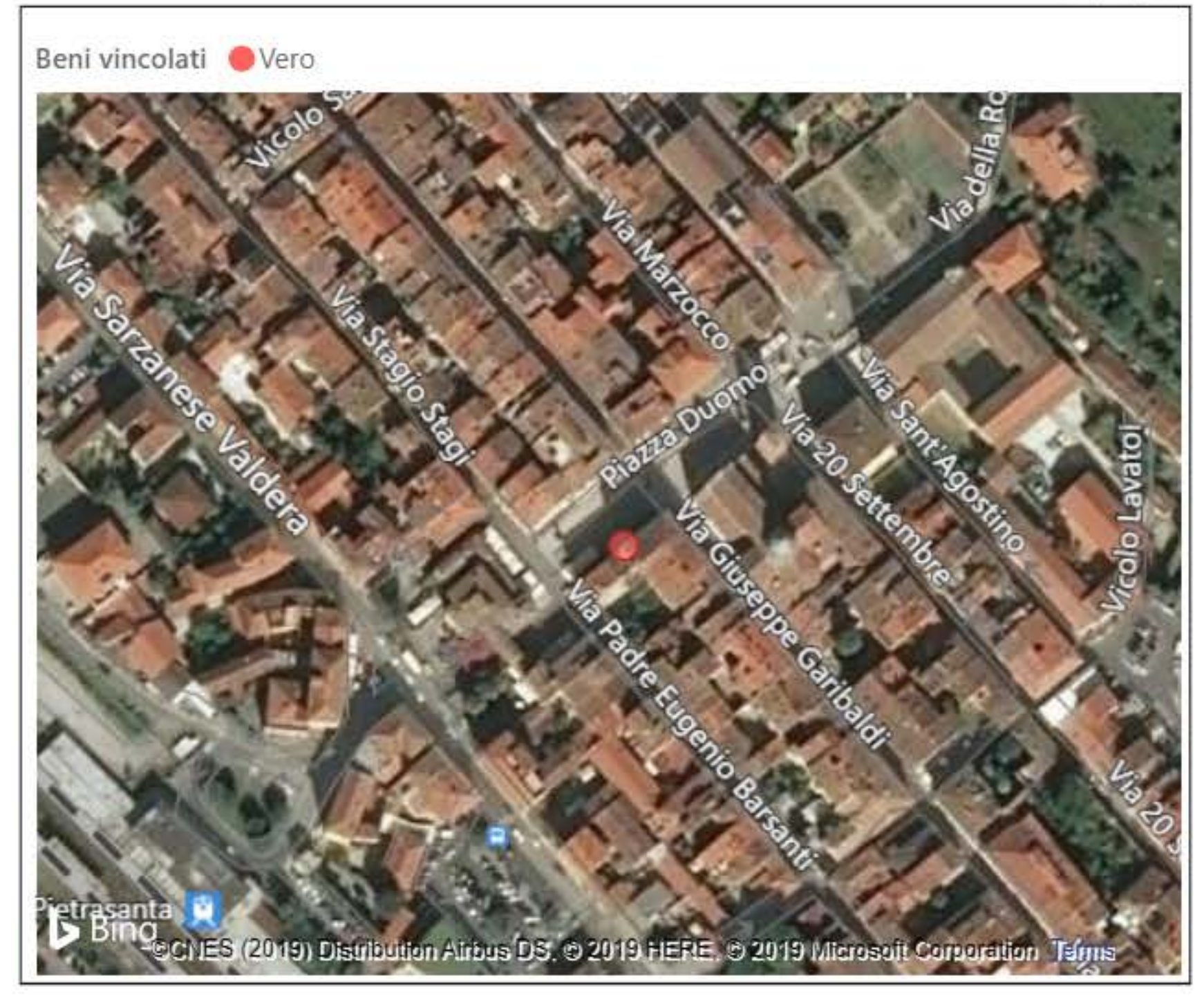
Vincolo architettonico (notificato)  
Falso

Vincolo ope legis art.10  
Vero

Edifici  
1

Facciate  
1

H233  
ID Urbana  
Piazza Duomo  
Indirizzo  
sn  
N.Civico  
(Vuoto)  
Foglio  
(Vuoto)  
Particella  
TORRE DELLE ORE  
Denominazione  
0  
ID Soprintendenza  
Falso  
Vincolo architettonico (notificato)  
Vero  
Vincolo art. 10 dlgs. 42/2004  
Note Edificio - Costruita tra il 1530 ...  
Note Generali Edificio



Link schede censimento RU

Note Generali Edificio  
Note Edificio - Costruita tra il 1530 e il 1534. Restaurata nel 1860.  
Note Vincolo - Di interesse culturale non verificato. S122.Soprintendenza Archeologia, Belle Arti e Paesaggio per le province di Lucca e Massa Carrara.



# Scheda Facciata



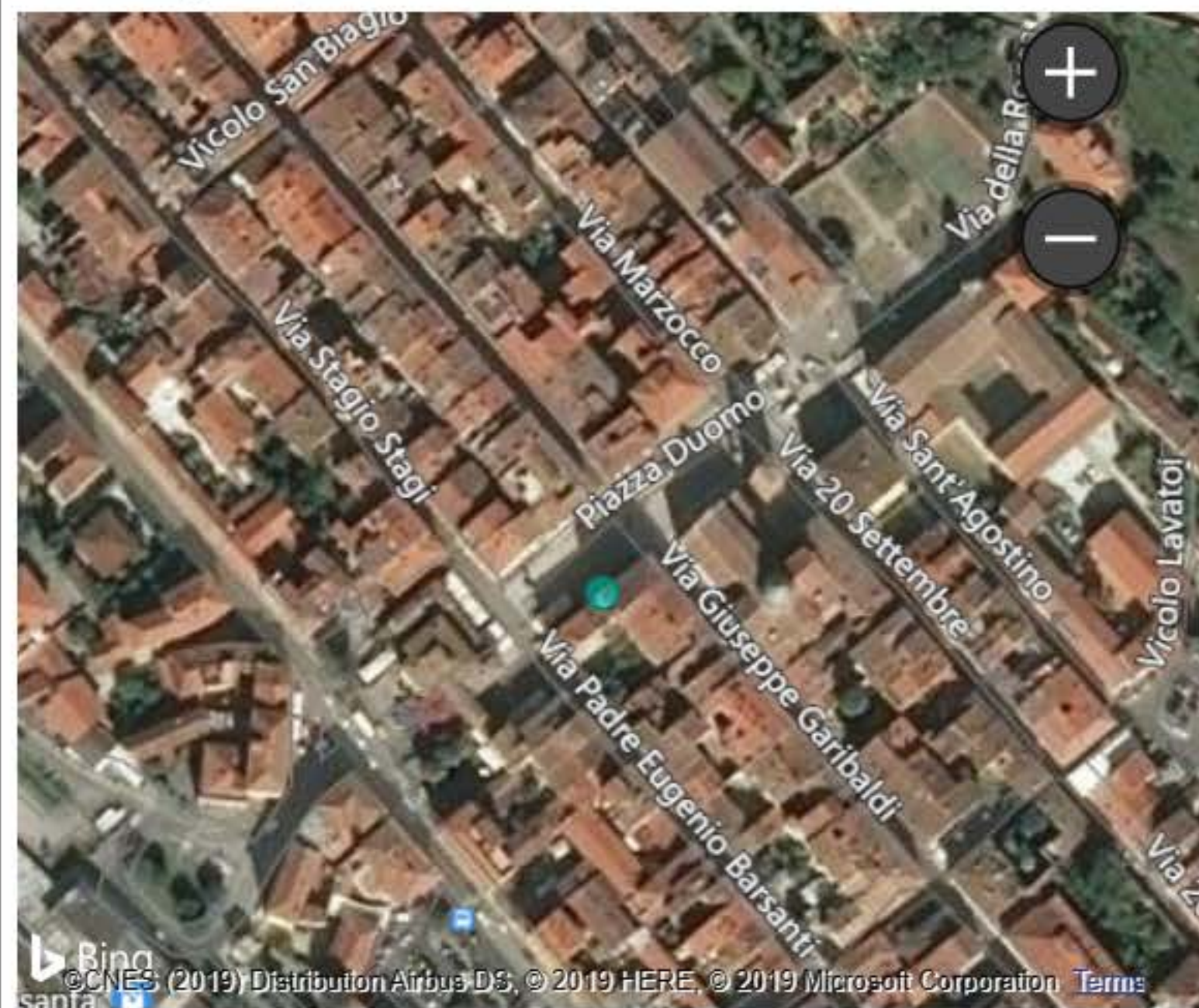
ID Facciata

H233F001

Dati Facciata

H233  
ID Edificio  
(Vuoto)  
ID Comune  
H233F001  
N.Facciata  
Piazza Duomo  
Indirizzo  
sn  
N\_civico  
(Vuoto)  
Larghezza Tot  
(Vuoto)  
Altezza Tot  
0,00  
Area Facciata  
Basso  
Livello di Degrado

Indice di degrado ● Basso



Rilievo Stato di conservazione

Stato di Conservazione dei Rivestimenti - Materiale: Tinteggiatura. Entità del degrado: Media. Distribuzione degrado: Parziale. Patologie individuate: Colatura; Deposito superficie; Alterazione cromatica; Patina biologica; Macchia

# Rilievo colore facciata



<p><b>H233F001</b> N.Facciata</p>	<p><b>Assente</b> Degrado Antropico</p>	<p><b>Piazza</b> Affaccio</p>	<p><b>Assenti</b> Sgrammaticature</p>
<p>Superficie A ▲</p> <p>Tipo Elemento: Fondo. Localizzazione Corpo principale. Tipo superficie: Intonaco (generico). Tipo Finitura: Tinteggiatura minerale. Sistema di Codifica:NCS Color System. Codice Colore:1030-Y20R</p>	<p><b>Alta Compatibilità Materica</b> Compatibilità Materica A</p>	<p>#f1d088 1030-Y20R</p>	<p><b>Conforme</b> Classificazione Colore A</p>
<p>Superficie B</p>	<p><b>(Vuoto)</b> Compatibilità Materica B</p>		<p><b>(Vuoto)</b> Classificazione Colore B</p>
<p>Superficie C ▼</p>	<p><b>(Vuoto)</b> Compatibilità Materica C</p>		<p><b>(Vuoto)</b> Classificazione Colore C</p>
<p>Superficie D</p>	<p><b>(Vuoto)</b> Compatibilità Materica D</p>		<p><b>(Vuoto)</b> Classificazione Colore D</p>
<p>Superficie E</p>	<p><b>(Vuoto)</b> Compatibilità Materica E</p>		<p><b>(Vuoto)</b> Classificazione Colore E</p>



# Scheda Edificio

ID Comune

Tutte

ID Urbana

H240

ID Sovrintendenza

Tutte

Denominazione

Tutte

Indirizzo

Tutte

Foglio

Tutte

Particella

Tutte

Vincolo architettonico (notificato)

Falso

Vincolo ope legis art.10

Vero

Edifici

1

Facciate

1

H240

ID Urbana

Via Valdicastello Carducci

Indirizzo

186

N.Civico

(Vuoto)

Foglio

(Vuoto)

Particella

CASA DI G. CARDUCCI

Denominazione

0

ID Soprintendenza

Falso

Vincolo architettonico (notificato)

Vero

Vincolo art. 10 dlgs. 42/2004

Note Edificio - Casa natale di Giosuè...

Note Generali Edificio

Beni vincolati ● Vero

Link schede censimento RU

[https://urbana.sharepoint.com/sites/Pietrasanta/Lists/Identificativo\\_Edificio/Attachments/240/169N\\_39819.pdf](https://urbana.sharepoint.com/sites/Pietrasanta/Lists/Identificativo_Edificio/Attachments/240/169N_39819.pdf)

Note Generali Edificio

Note Edificio - Casa natale di Giosuè Carducci.

Note Vincolo - Di interesse culturale non verificato. S122.Soprintendenza Archeologia, Belle Arti e Paesaggio per le province di Lucca e Massa Carrara.

# Scheda Facciata



ID Facciata

H240F001

Dati Facciata

H240

ID Edificio

(Vuoto)

ID Comune

H240F001

N.Facciata

Via Valdicastello Carducci

Indirizzo

186

N\_civico

(Vuoto)

Larghezza Tot

(Vuoto)

Altezza Tot

0,00

Area Facciata

Medio

Livello di Degrado

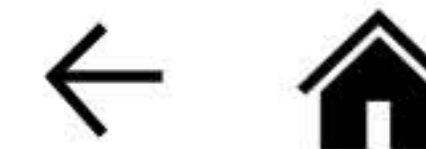
Indice di degrado ● Medio



Rilievo Stato di conservazione

Stato di Conservazione dei Rivestimenti - Materiale: Intonaco (generico). Entità del degrado: Molto alta. Distribuzione degrado: Esteso. Patologie individuate: Alterazione cromatica; Colatura; Distacco; Fratturazione; Macchia; Patina biologica; Rappezzo incongruo

# Rilievo colore facciata



<p><b>H240F001</b> N.Facciata</p>	<p><b>Assente</b> Degrado Antropico</p>	<p><b>Strada secondaria</b> Affaccio</p>	<p><b>Assenti</b> Sgrammaticature</p>
<p>Superficie A Tipo Elemento: Fondo. Localizzazione Corpo principale. Tipo superficie: Intonaco (generico). Tipo Finitura: Coloritura assente/Degradata</p>	<p><b>Bassa Compatibilità Materica</b> Compatibilità Materica A</p>		<p><b>Non Conforme</b> Classificazione Colore A</p>
<p>Superficie B</p>	<p><b>(Vuoto)</b> Compatibilità Materica B</p>		<p><b>(Vuoto)</b> Classificazione Colore B</p>
<p>Superficie C</p>	<p><b>(Vuoto)</b> Compatibilità Materica C</p>		<p><b>(Vuoto)</b> Classificazione Colore C</p>
<p>Superficie D</p>	<p><b>(Vuoto)</b> Compatibilità Materica D</p>		<p><b>(Vuoto)</b> Classificazione Colore D</p>
<p>Superficie E</p>	<p><b>(Vuoto)</b> Compatibilità Materica E</p>		<p><b>(Vuoto)</b> Classificazione Colore E</p>



# Scheda Edificio

- ID Comune: Tutte
- ID Urbana: H242
- ID Sovrintendenza: Tutte
- Denominazione: Tutte
- Indirizzo: Tutte
- Foglio: Tutte
- Particella: Tutte


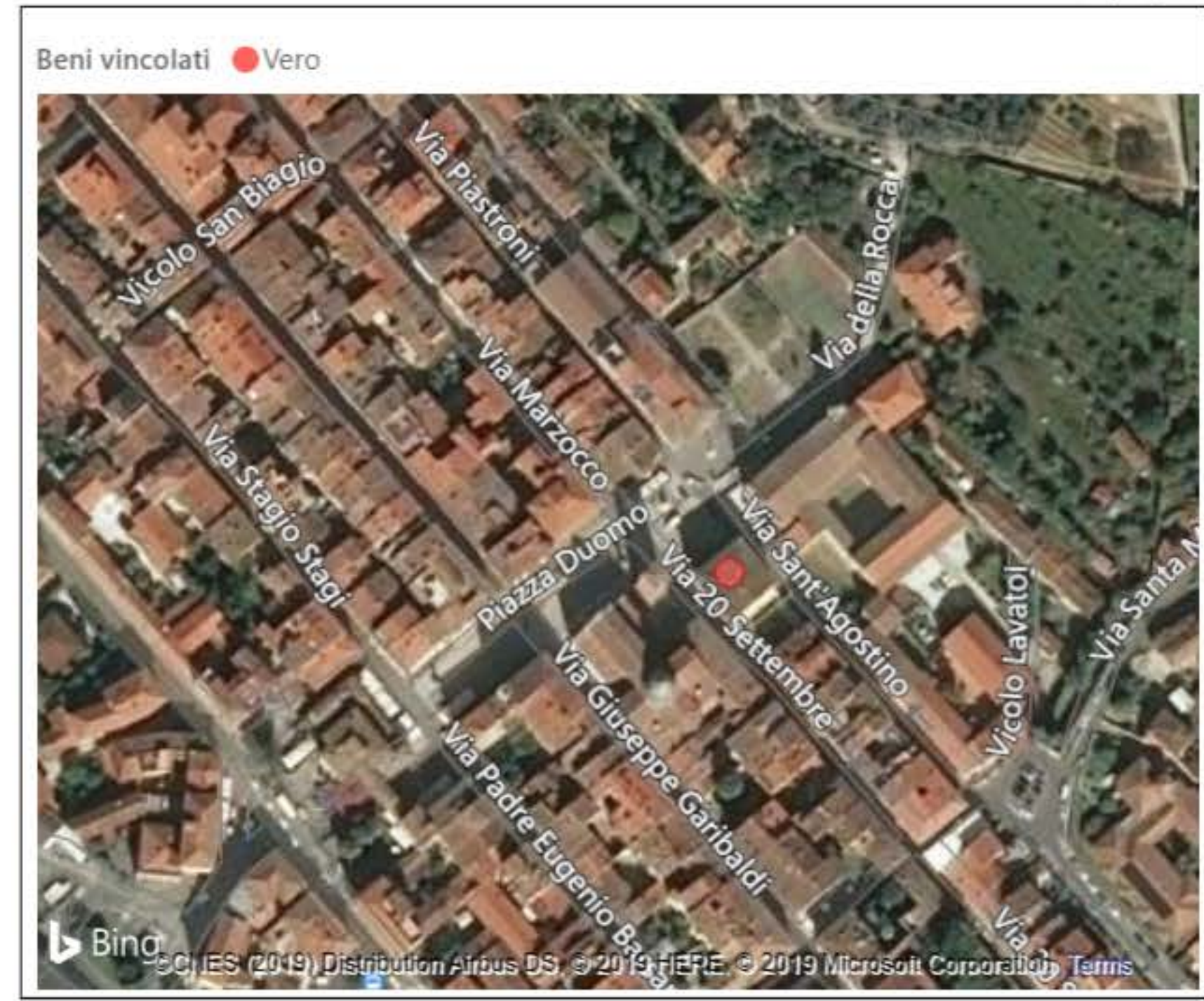
Vincolo architettonico (notificato)  
Falso

Vincolo ope legis art.10  
Vero

Edifici  
1

Facciate  
1

H242  
ID Urbana  
Piazza Duomo  
Indirizzo  
15  
N.Civico  
(Vuoto)  
Foglio  
(Vuoto)  
Particella  
**PALAZZO MORONI**  
Denominazione  
0  
ID Soprintendenza  
Falso  
Vincolo architettonico (notificato)  
Vero  
Vincolo art. 10 dlgs. 42/2004  
Note Edificio - Il palazzo, sede del ...  
Note Generali Edificio



Link schede censimento RU

Note Generali Edificio  
Note Edificio - Il palazzo, sede del Museo Archeologico "Bruno Antonucci", deriva dall'unione di due edifici acquisiti dalla Comunità di Pietrasanta nel secolo XVII.  
Note Vincolo - Di interesse culturale non verificato. S122.Soprintendenza Archeologia, Belle Arti e Paesaggio per le province di Lucca e Massa Carrara.

# Scheda Facciata



ID Facciata

H242F001

Dati Facciata

H242  
ID Edificio

(Vuoto)  
ID Comune

H242F001  
N.Facciata

Piazza Duomo  
Indirizzo

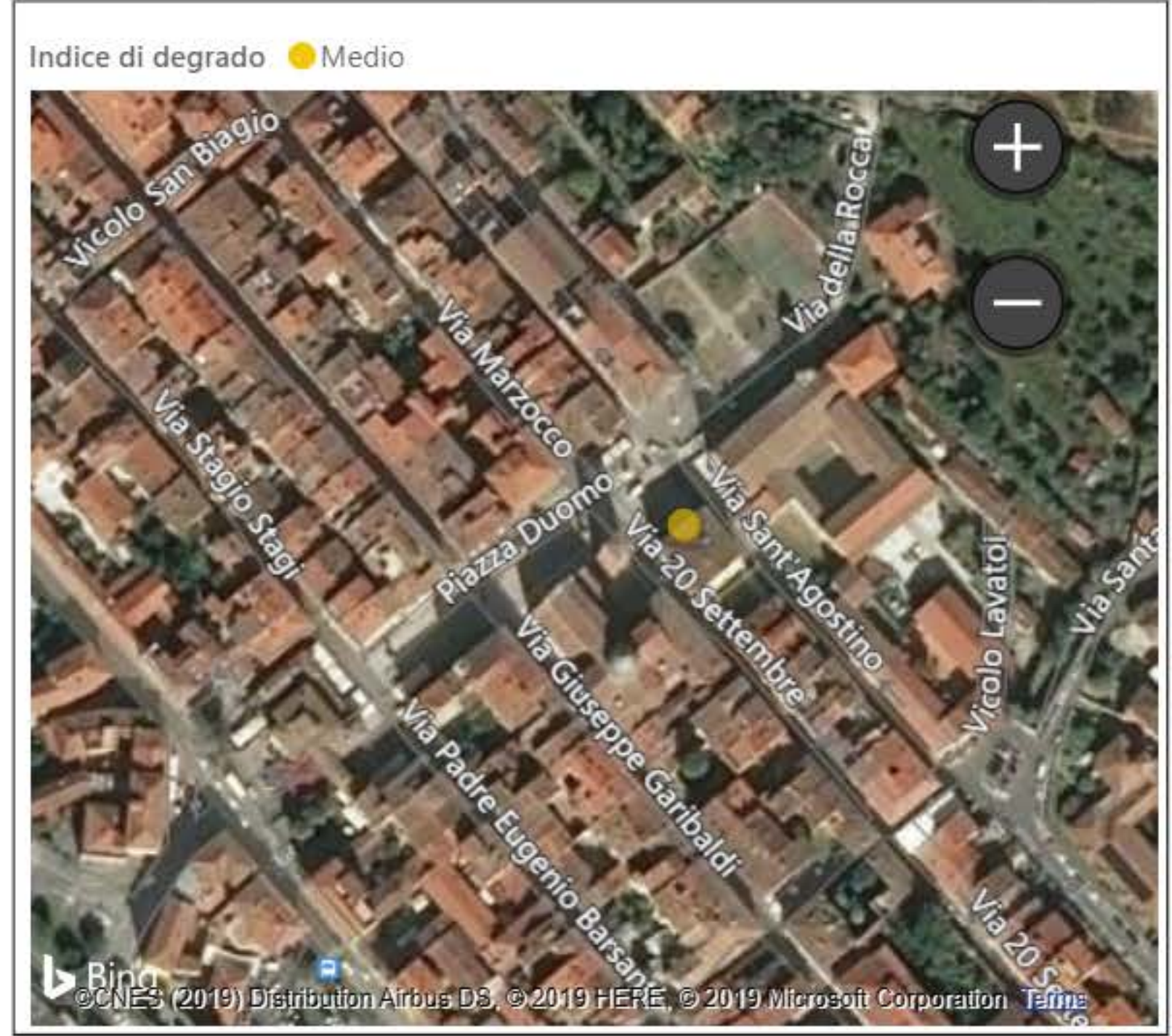
15  
N\_civico

(Vuoto)  
Larghezza Tot

(Vuoto)  
Altezza Tot

0,00  
Area Facciata

Medio  
Livello di Degrado



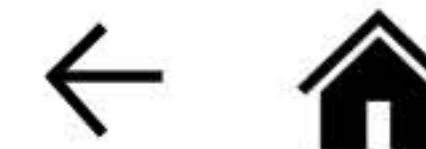
Rilievo Stato di conservazione


---

Stato di Conservazione dei Rivestimenti - Materiale: Tinteggiatura. Entità del degrado: Trascurabile/Assente. Distribuzione degrado: Trascurabile/Assente

Stato di Conservazione Avancorpi/Scale esterne - . Entità del degrado: Alta. Distribuzione degrado: Esteso. Patologie individuate: Colonizzazione biologica; Presenza vegetazione; Macchia; Erosione

# Rilievo colore facciata



<p><b>H242F001</b> N.Facciata</p>	<p><b>Localizzato</b> Degrado Antropico</p>	<p><b>Vicolo</b> Affaccio</p>	<p><b>Assenti</b> Sgrammaticature</p>
<p>Superficie A</p> <hr/> <p>Tipo Elemento: Fondo. Localizzazione Corpo principale. Tipo superficie: Intonaco (generico). Tipo Finitura: Tinteggiatura minerale. Sistema di Codifica:NCS Color System. Codice Colore:1030-Y20R</p>	<p><b>Alta Compatibilità Materica</b> Compatibilità Materica A</p>	<p>#f1d088</p>  <p>1030-Y20R</p>	<p><b>Conforme</b> Classificazione Colore A</p>
<p>Superficie B</p> <hr/>	<p><b>(Vuoto)</b> Compatibilità Materica B</p>		<p><b>(Vuoto)</b> Classificazione Colore B</p>
<p>Superficie C</p> <hr/>	<p><b>(Vuoto)</b> Compatibilità Materica C</p>		<p><b>(Vuoto)</b> Classificazione Colore C</p>
<p>Superficie D</p> <hr/>	<p><b>(Vuoto)</b> Compatibilità Materica D</p>		<p><b>(Vuoto)</b> Classificazione Colore D</p>
<p>Superficie E</p> <hr/>	<p><b>(Vuoto)</b> Compatibilità Materica E</p>		<p><b>(Vuoto)</b> Classificazione Colore E</p>





# Scheda Edificio

ID Comune

Tutte

ID Urbana

H248

ID Sovrintendenza

Tutte

Denominazione

Tutte

Indirizzo

Tutte

Foglio

Tutte

Particella

Tutte

Vincolo architettonico (notificato)

Falso

Vincolo ope legis art.10

Vero

Edifici

1

Facciate

1

H248

ID Urbana

Viale Apua

Indirizzo

110

N.Civico

23

Foglio

76, 251, 253

Particella

EX COLONIA LAVENO - EX FABBRIC...

Denominazione

0

ID Soprintendenza

Falso

Vincolo architettonico (notificato)

Vero

Vincolo art. 10 dlgs. 42/2004

Note Vincolo - Di interesse cultural...

Note Generali Edificio

Beni vincolati ● Vero

Link schede censimento RU

[https://urbana.sharepoint.com/sites/Pietrasanta/Lists/Identificativo\\_Edificio/Attachments/248/176\\_1835.pdf](https://urbana.sharepoint.com/sites/Pietrasanta/Lists/Identificativo_Edificio/Attachments/248/176_1835.pdf)
[https://urbana.sharepoint.com/sites/Pietrasanta/Lists/Identificativo\\_Edificio/Attachments/248/176\\_516.pdf](https://urbana.sharepoint.com/sites/Pietrasanta/Lists/Identificativo_Edificio/Attachments/248/176_516.pdf)
[https://urbana.sharepoint.com/sites/Pietrasanta/Lists/Identificativo\\_Edificio/Attachments/248/176P1\\_506.pdf](https://urbana.sharepoint.com/sites/Pietrasanta/Lists/Identificativo_Edificio/Attachments/248/176P1_506.pdf)

Note Generali Edificio

Note Vincolo - Di interesse culturale non verificato. S122.Soprintendenza Archeologia, Belle Arti e Paesaggio per le province di Lucca e Massa Carrara.

# Scheda Facciata



ID Facciata

H248F001

Dati Facciata

H248  
ID Edificio

(Vuoto)  
ID Comune

H248F001  
N.Facciata

Viale Apua  
Indirizzo

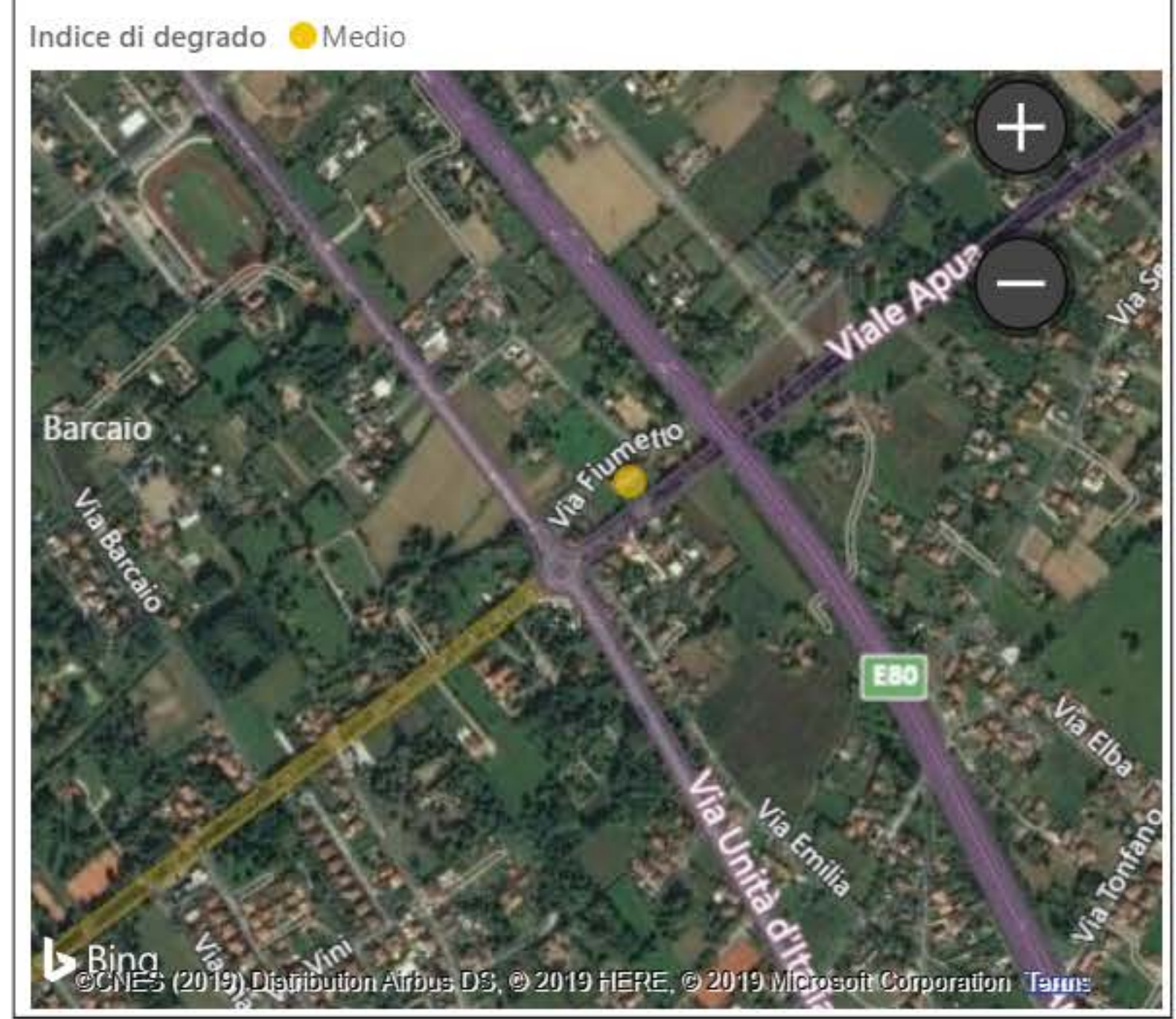
110  
N\_civico

(Vuoto)  
Larghezza Tot

(Vuoto)  
Altezza Tot

0,00  
Area Facciata

**Medio**  
Livello di Degrado



Rilievo Stato di conservazione

---

Stato di Conservazione dei Rivestimenti - Materiale: Intonaco (generico). Entità del degrado: Alta. Distribuzione degrado: Esteso. Patologie individuate: Alterazione cromatica;Colonizzazione biologica;Deposito superficie;Macchia;Patina biologica

Stato di Conservazione Apparatì decorativi - Materiale: Ceramica. Entità del degrado: Alta. Distribuzione degrado: Parziale. Patologie individuate: Deposito superficie;Distacco;Lacuna;Macchia

# Rilievo colore facciata



<p><b>H248F001</b> N.Facciata</p>	<p><b>Diffuso</b> Degrado Antropico</p>	<p><b>Strada principale</b> Affaccio</p>	<p><b>Assenti</b> Sgrammaticature</p>
<p>Superficie A ▲</p> <p>Tipo Elemento: Fondo. Localizzazione Corpo principale. Tipo superficie: Intonaco (generico). Tipo Finitura: Tinteggiatura (generico). Sistema di Codifica:NCS Color System. Codice Colore:1005-Y20R</p>	<p><b>Alta Compatibilità Materica</b> Compatibilità Materica A</p>	<p>#f1eadc 1005-Y20R</p>	<p><b>Conforme</b> Classificazione Colore A</p>
<p>Superficie B</p>	<p><b>(Vuoto)</b> Compatibilità Materica B</p>		<p><b>(Vuoto)</b> Classificazione Colore B</p>
<p>Superficie C ▼</p>	<p><b>(Vuoto)</b> Compatibilità Materica C</p>		<p><b>(Vuoto)</b> Classificazione Colore C</p>
<p>Superficie D</p>	<p><b>(Vuoto)</b> Compatibilità Materica D</p>		<p><b>(Vuoto)</b> Classificazione Colore D</p>
<p>Superficie E</p>	<p><b>(Vuoto)</b> Compatibilità Materica E</p>		<p><b>(Vuoto)</b> Classificazione Colore E</p>



# Scheda Edificio

ID Comune  
Tutte

ID Urbana  
H13

ID Sovrintendenza  
Tutte

Denominazione  
Tutte

Indirizzo  
Tutte

Foglio  
Tutte

Particella  
Tutte

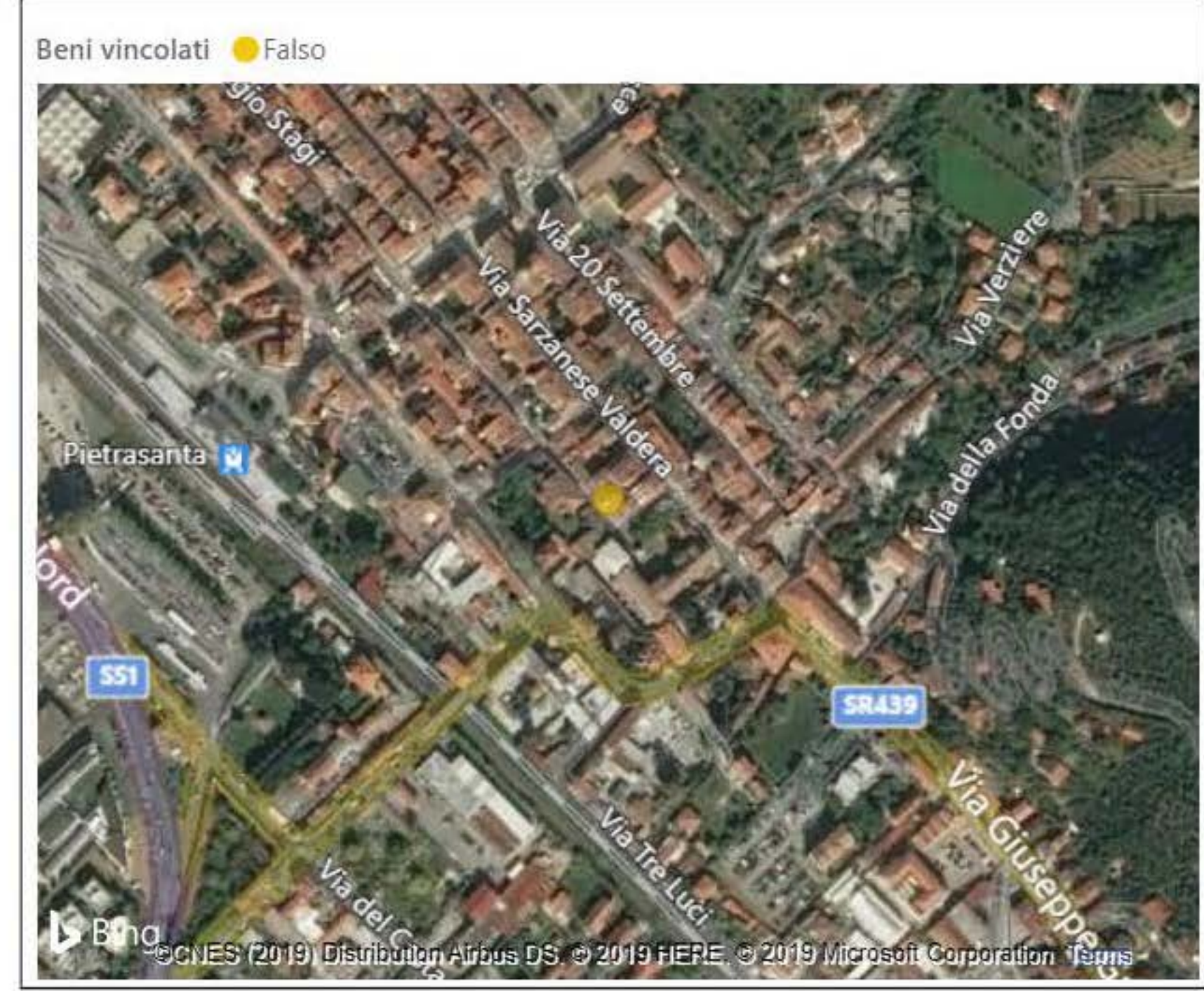
Vincolo architettonico (notificato)  
Falso

Vincolo ope legis art.10  
Falso

Edifici  
1

Facciate  
1

H13  
ID Urbana  
Via Barsanti  
Indirizzo  
57,59  
N.Civico  
17  
Foglio  
525  
Particella  
(Vuoto)  
Denominazione  
(Vuoto)  
ID Soprintendenza  
Falso  
Vincolo architettonico (notificato)  
Falso  
Vincolo art. 10 dlgs. 42/2004  
(Vuoto)  
Note Generali Edificio



Link schede censimento RU

Note Generali Edificio

# Scheda Facciata



ID Facciata

H13F001

Dati Facciata

H13  
ID Edificio

(Vuoto)  
ID Comune

H13F001  
N.Facciata

Via Barsanti  
Indirizzo

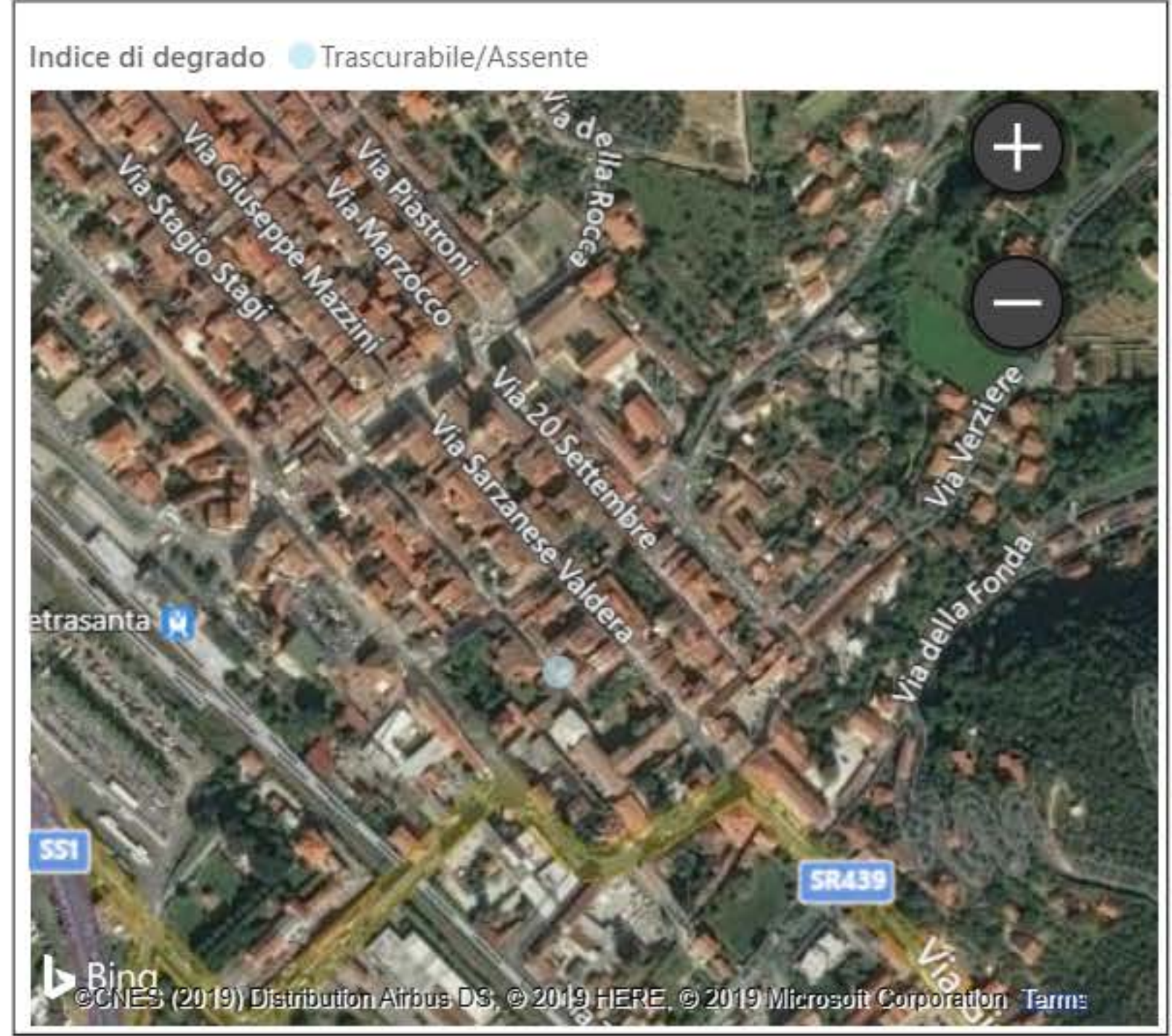
57,59  
N\_civico

5,68  
Larghezza Tot

12,02  
Altezza Tot

68,33  
Area Facciata

Trascurabile/Assente  
Livello di Degrado



Rilievo Stato di conservazione ▲

---

Stato di Conservazione dei Rivestimenti - Materiale: Tinteggiatura. Entità del degrado: Trascurabile/Assente. Distribuzione degrado: Trascurabile/Assente

# Rilievo colore facciata



<p><b>H13F001</b> N.Facciata</p>	<p><b>Assente</b> Degrado Antropico</p>	<p><b>Strada principale</b> Affaccio</p>	<p><b>Assenti</b> Sgrammaticature</p>
<p>Superficie A ▲</p> <p>Tipo Elemento: Fondo. Localizzazione Corpo principale. Tipo superficie: Intonaco (generico). Tipo Finitura: Tinteggiatura minerale. Sistema di Codifica:Sikkens ACC 5051. Codice Colore:F0.22.77</p>	<p><b>Alta Compatibilità Materica</b> Compatibilità Materica A</p>	<p>#EFC898 F0.22.77</p>	<p><b>Conforme</b> Classificazione Colore A</p>
<p>Superficie B</p>	<p><b>(Vuoto)</b> Compatibilità Materica B</p>		<p><b>(Vuoto)</b> Classificazione Colore B</p>
<p>Superficie C ▼</p>	<p><b>(Vuoto)</b> Compatibilità Materica C</p>		<p><b>(Vuoto)</b> Classificazione Colore C</p>
<p>Superficie D</p>	<p><b>(Vuoto)</b> Compatibilità Materica D</p>		<p><b>(Vuoto)</b> Classificazione Colore D</p>
<p>Superficie E</p>	<p><b>(Vuoto)</b> Compatibilità Materica E</p>		<p><b>(Vuoto)</b> Classificazione Colore E</p>



# Scheda Edificio

- ID Comune: Tutte
- ID Urbana: H14
- ID Sovrintendenza: Tutte
- Denominazione: Tutte
- Indirizzo: Tutte
- Foglio: Tutte
- Particella: Tutte

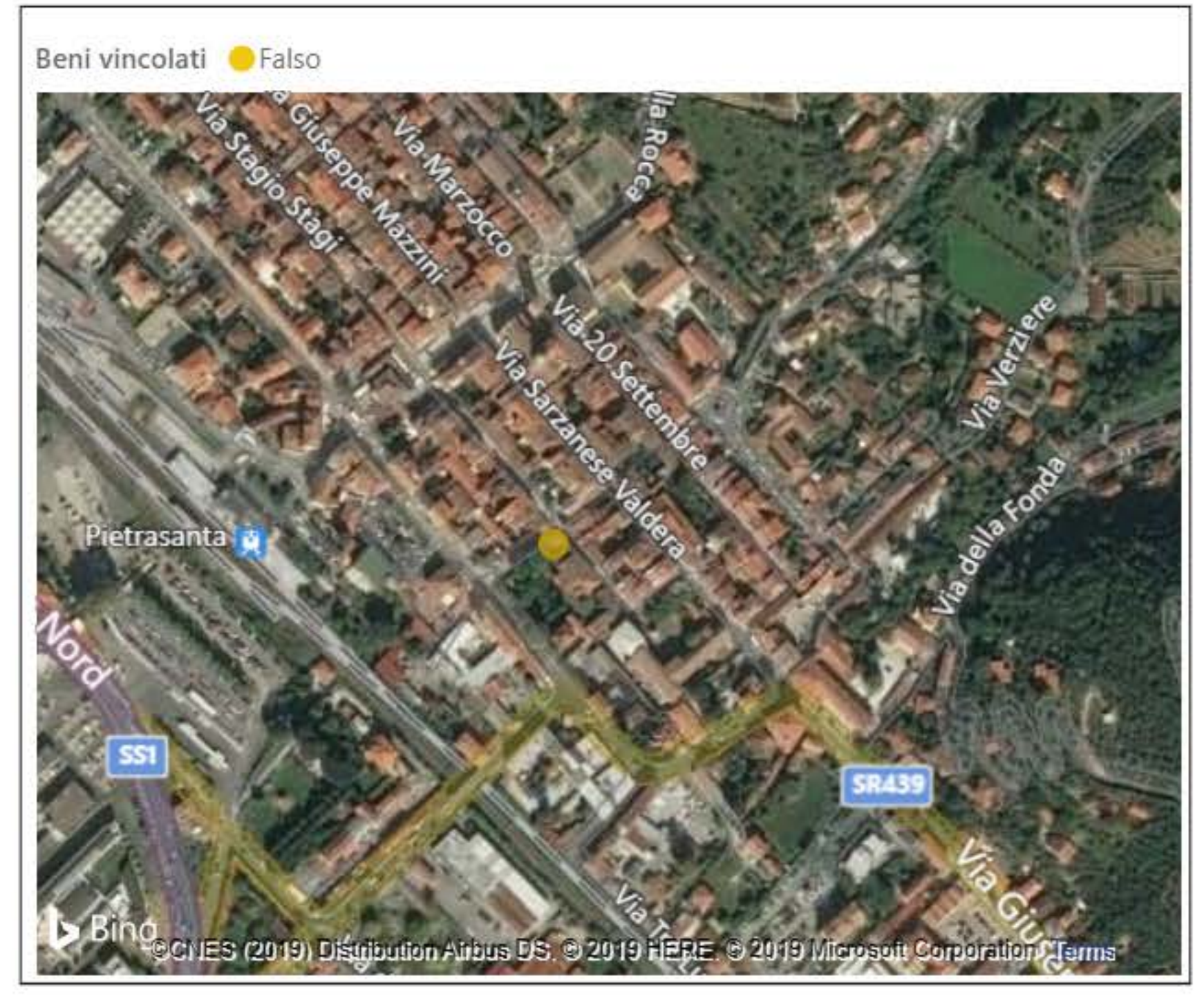
Vincolo architettonico (notificato)  
Falso

Vincolo ope legis art.10  
Falso

Edifici  
1

Facciate  
1

H14  
ID Urbana  
Via Barsanti  
Indirizzo  
52,54  
N.Civico  
17  
Foglio  
496  
Particella  
(Vuoto)  
Denominazione  
(Vuoto)  
ID Soprintendenza  
Falso  
Vincolo architettonico (notificato)  
Falso  
Vincolo art. 10 dlgs. 42/2004  
(Vuoto)  
Note Generali Edificio



Link schede censimento RU

Note Generali Edificio

# Scheda Facciata



ID Facciata

H14F001

Dati Facciata

H14  
ID Edificio

(Vuoto)  
ID Comune

H14F001  
N.Facciata

Via Barsanti  
Indirizzo

52,54  
N\_civico

8,57  
Larghezza Tot

10,97  
Altezza Tot

93,99  
Area Facciata

Trascurabile/Assente  
Livello di Degrado



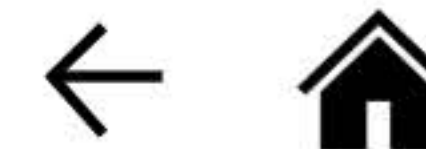
Rilievo Stato di conservazione ▲

---

Stato di Conservazione dei Rivestimenti - Materiale: Tinteggiatura. Entità del degrado: Trascurabile/Assente. Distribuzione degrado: Trascurabile/Assente



# Rilievo colore facciata



<p><b>H14F001</b> N.Facciata</p>	<p><b>Assente</b> Degrado Antropico</p>	<p><b>Strada principale</b> Affaccio</p>	<p><b>Assenti</b> Sgrammaticature</p>
<p>Superficie A</p> <hr/> <p>Tipo Elemento: Fondo. Localizzazione Corpo principale. Tipo superficie: Intonaco (generico). Tipo Finitura: Tinteggiatura minerale. Sistema di Codifica:Sikkens ACC 5051. Codice Colore:F5.12.83</p>	<p><b>Alta Compatibilità Materica</b> Compatibilità Materica A</p>	<p>#F2DEBE F5.12.83</p>	<p><b>Conforme</b> Classificazione Colore A</p>
<p>Superficie B</p> <hr/> <p>Tipo Elemento: Zoccolo. Localizzazione Corpo principale. Tipo superficie: Intonaco (generico). Tipo Finitura: Pittura organica. Sistema di Codifica:Sikkens ACC 5051. Codice Colore:F6.15.80</p>	<p><b>Alta Compatibilità Materica</b> Compatibilità Materica B</p>	<p>#ECD5AF F6.15.80</p>	<p><b>No Confronto</b> Classificazione Colore B</p>
<p>Superficie C</p> <hr/> <p>Tipo Elemento: Cornici Finestre. Localizzazione Corpo principale. Tipo superficie: Intonaco (generico). Tipo Finitura: Tinteggiatura minerale. Sistema di Codifica:Sikkens ACC 5051. Codice Colore:ON.00.76</p>	<p><b>Alta Compatibilità Materica</b> Compatibilità Materica C</p>	<p>#CBCCCB ON.00.76</p>	<p><b>No Confronto</b> Classificazione Colore C</p>
<p>Superficie D</p> <hr/>	<p><b>(Vuoto)</b> Compatibilità Materica D</p>		<p><b>(Vuoto)</b> Classificazione Colore D</p>
<p>Superficie E</p> <hr/>	<p><b>(Vuoto)</b> Compatibilità Materica E</p>		<p><b>No Confronto</b> Classificazione Colore E</p>



# Scheda Edificio

ID Comune  
Tutte

ID Urbana  
H39

ID Sovrintendenza  
Tutte

Denominazione  
Tutte

Indirizzo  
Tutte

Foglio  
Tutte

Particella  
Tutte

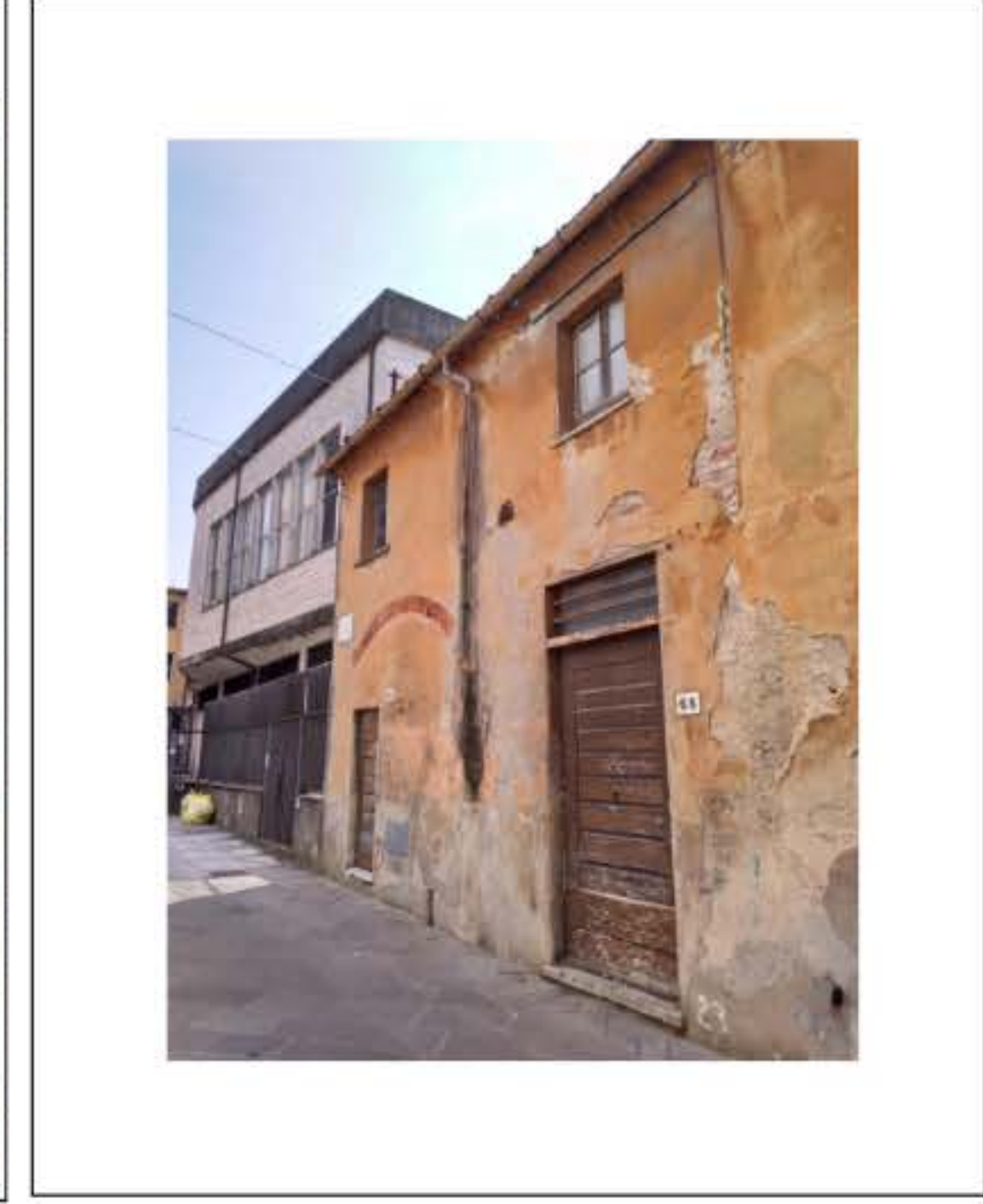
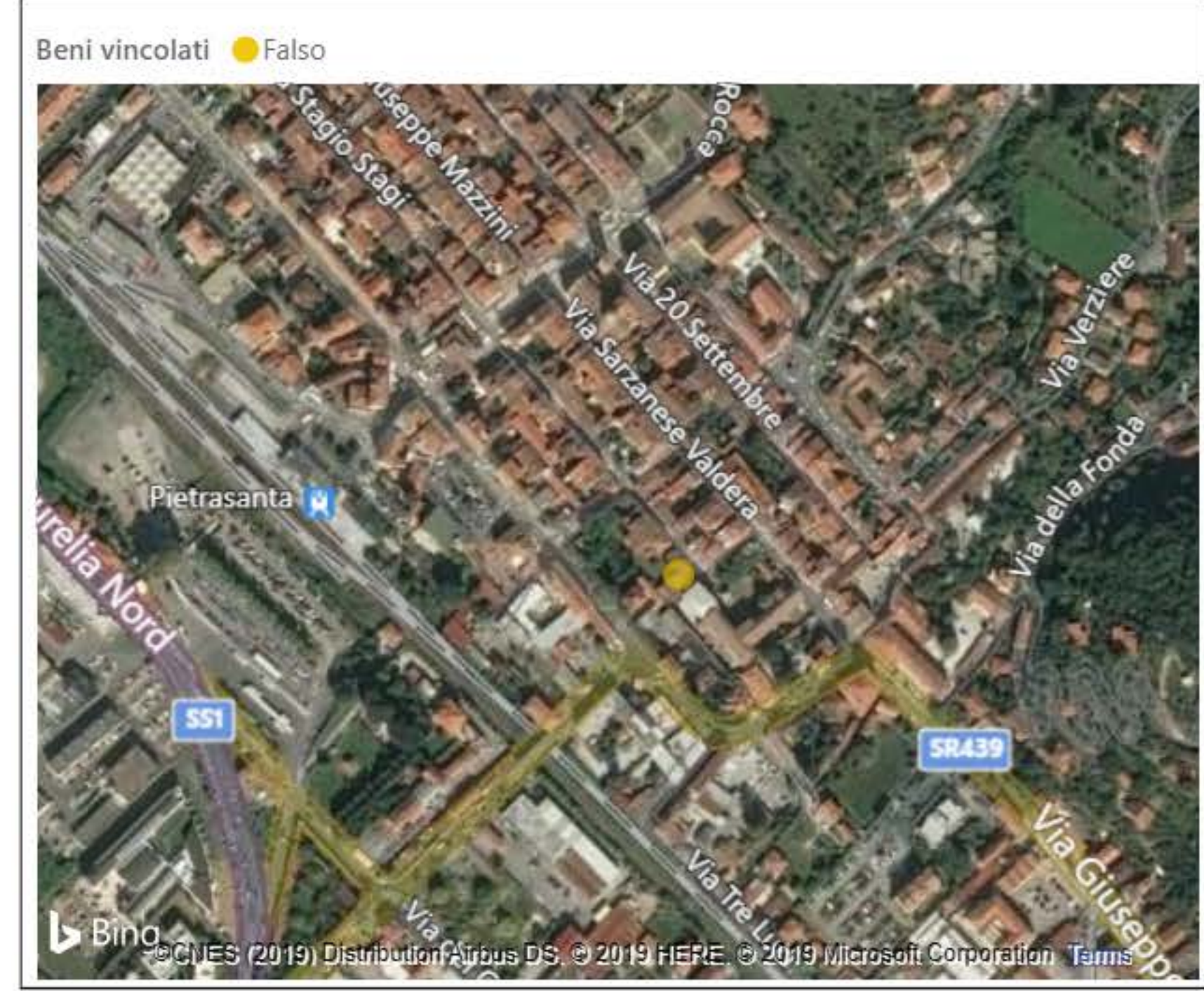
Vincolo architettonico (notificato)  
Falso

Vincolo ope legis art.10  
Falso

Edifici  
1

Facciate  
1

H39  
ID Urbana  
Via Barsanti  
Indirizzo  
68,70  
N.Civico  
17  
Foglio  
501  
Particella  
(Vuoto)  
Denominazione  
(Vuoto)  
ID Soprintendenza  
Falso  
Vincolo architettonico (notificato)  
Falso  
Vincolo art. 10 dlgs. 42/2004  
(Vuoto)  
Note Generali Edificio



Link schede censimento RU

Note Generali Edificio

# Scheda Facciata



ID Facciata

H39F001

Dati Facciata

H39  
ID Edificio

(Vuoto)  
ID Comune

H39F001  
N.Facciata

Via Barsanti  
Indirizzo

68,70  
N\_civico

7,47  
Larghezza Tot

6,45  
Altezza Tot

48,18  
Area Facciata

Alto  
Livello di Degrado



Rilievo Stato di conservazione

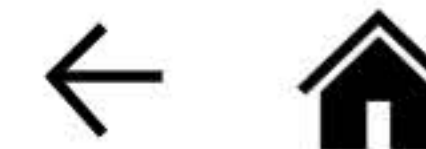
---

Stato conservazione Apparecchi Murari - Materiale: Laterizio. Entità del degrado: Lieve. Distribuzione degrado: Localizzata

Stato di Conservazione dei Rivestimenti - Materiale: Intonaco (generico). Entità del degrado: Molto alta. Distribuzione degrado: Esteso. Patologie individuate: Alterazione cromatica; Colatura; Colonizzazione biologica; Distacco; Lacuna; Patina; Macchia

Stato di Conservazione Zoccolature - Materiale: Intonaco (generico). Entità del degrado: Molto alta. Distribuzione degrado: Esteso. Patologie individuate: Distacco; Lacuna

# Rilievo colore facciata



<p><b>H39F001</b> N.Facciata</p>	<p><b>Diffuso</b> Degrado Antropico</p>	<p><b>Strada principale</b> Affaccio</p>	<p><b>Limitate</b> Sgrammaticature</p>
<p>Superficie A ▲</p> <p>Tipo Elemento: Fondo. Localizzazione Corpo principale. Tipo superficie: Intonaco (generico). Tipo Finitura: Coloritura assente/Degradata</p>	<p><b>Bassa Compatibilità Materica</b> Compatibilità Materica A</p>		<p><b>Non Conforme</b> Classificazione Colore A</p>
<p>Superficie B</p>	<p><b>(Vuoto)</b> Compatibilità Materica B</p>		<p><b>(Vuoto)</b> Classificazione Colore B</p>
<p>Superficie C ▼</p>	<p><b>(Vuoto)</b> Compatibilità Materica C</p>		<p><b>(Vuoto)</b> Classificazione Colore C</p>
<p>Superficie D</p>	<p><b>(Vuoto)</b> Compatibilità Materica D</p>		<p><b>(Vuoto)</b> Classificazione Colore D</p>
<p>Superficie E</p>	<p><b>(Vuoto)</b> Compatibilità Materica E</p>		<p><b>(Vuoto)</b> Classificazione Colore E</p>



# Scheda Edificio

- ID Comune: Tutte
- ID Urbana: H44
- ID Sovrintendenza: Tutte
- Denominazione: Tutte
- Indirizzo: Tutte
- Foglio: Tutte
- Particella: Tutte

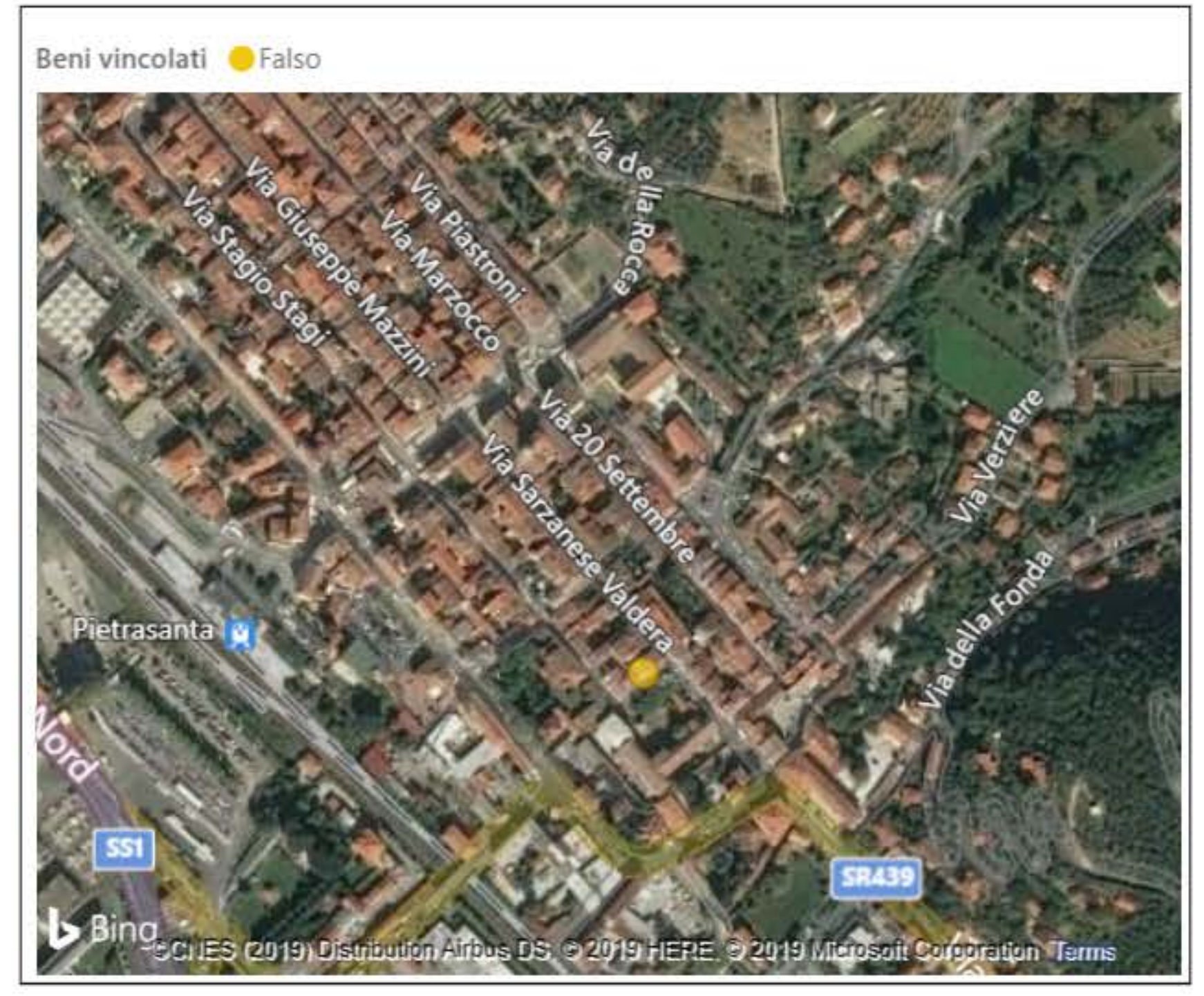
Vincolo architettonico (notificato)  
Falso

Vincolo ope legis art.10  
Falso

Edifici  
1

Facciate  
1

H44  
ID Urbana  
Vicolo delle Monache  
Indirizzo  
6  
N.Civico  
17  
Foglio  
532  
Particella  
(Vuoto)  
Denominazione  
(Vuoto)  
ID Soprintendenza  
Falso  
Vincolo architettonico (notificato)  
Falso  
Vincolo art. 10 dlgs. 42/2004  
(Vuoto)  
Note Generali Edificio



Link schede censimento RU

Note Generali Edificio

# Scheda Facciata



ID Facciata

H44F001

Dati Facciata

H44  
ID Edificio

(Vuoto)  
ID Comune

H44F001  
N.Facciata

Vicolo delle Monache  
Indirizzo

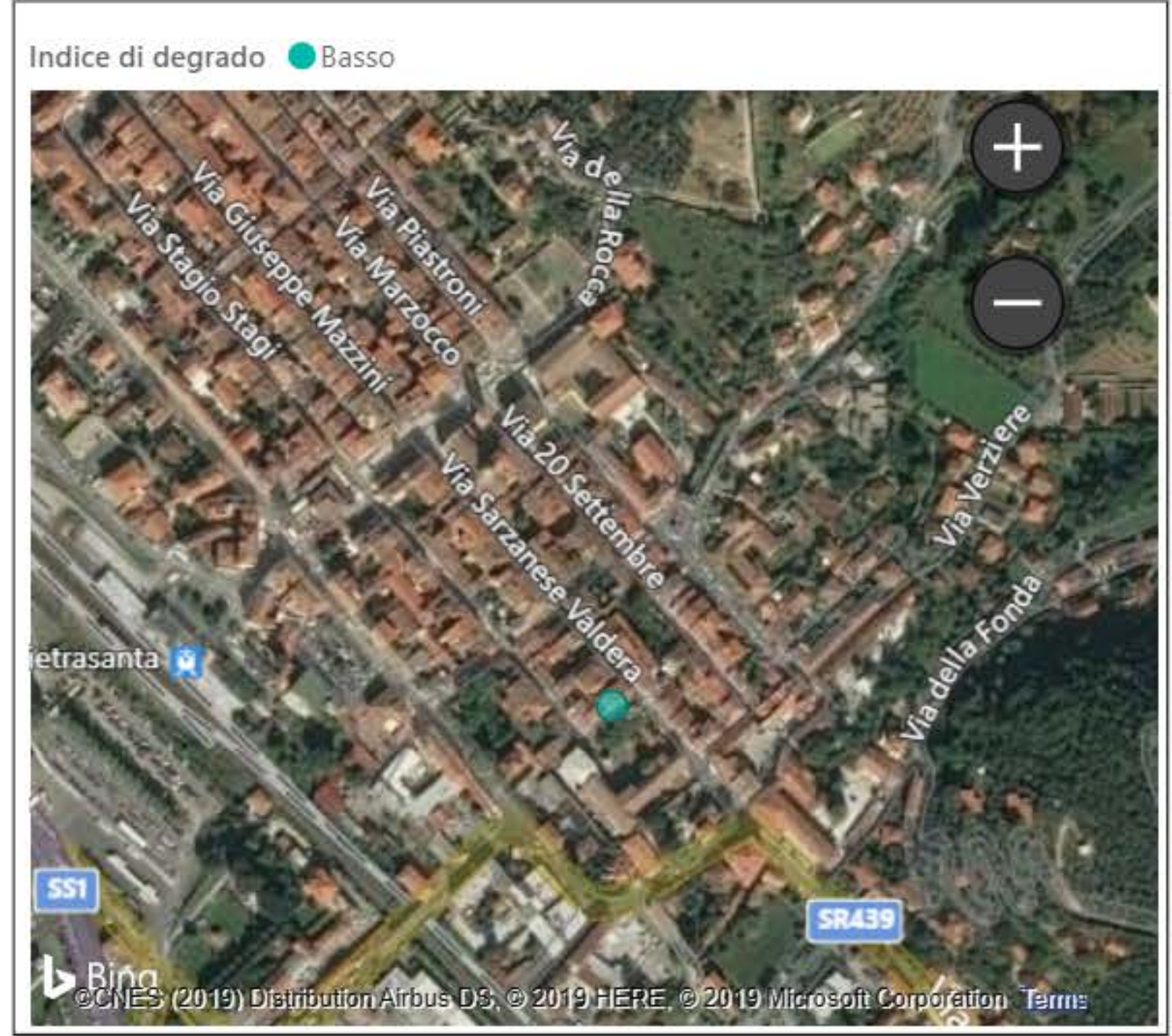
6  
N\_civico

6,33  
Larghezza Tot

7,18  
Altezza Tot

45,47  
Area Facciata

Basso  
Livello di Degrado



Rilievo Stato di conservazione

---

Stato di Conservazione dei Rivestimenti - Materiale: Tinteggiatura. Entità del degrado: Molto alta. Distribuzione degrado: Parziale. Patologie individuate: Colonizzazione biologica;Distacco;Macchia

# Rilievo colore facciata



<p><b>H44F001</b> N.Facciata</p>	<p><b>Localizzato</b> Degrado Antropico</p>	<p><b>Piazza</b> Affaccio</p>	<p><b>Parziali</b> Sgrammaticature</p>
<p>Superficie A ▲</p> <p>Tipo Elemento: Fondo. Localizzazione Corpo principale. Tipo superficie: Intonaco cementizio. Tipo Finitura: Pittura organica. Sistema di Codifica:Sikkens ACC 5051. Codice Colore:E4.10.76</p>	<p><b>Alta Compatibilità Materica</b> Compatibilità Materica A</p>	<p>#DFC6B0 E4.10.76</p>	<p><b>Conforme</b> Classificazione Colore A</p>
<p>Superficie B</p> <p>Tipo Elemento: Fondo PT. Localizzazione Corpo principale. Tipo superficie: Intonaco cementizio. Tipo Finitura: Pittura organica. Sistema di Codifica:Sikkens ACC 5051. Codice Colore:F2.03.84</p>	<p><b>Alta Compatibilità Materica</b> Compatibilità Materica B</p>	<p>#EAE4DB F2.03.84</p>	<p><b>Non Conforme</b> Classificazione Colore B</p>
<p>Superficie C ▼</p>	<p><b>(Vuoto)</b> Compatibilità Materica C</p>		<p><b>(Vuoto)</b> Classificazione Colore C</p>
<p>Superficie D</p>	<p><b>(Vuoto)</b> Compatibilità Materica D</p>		<p><b>(Vuoto)</b> Classificazione Colore D</p>
<p>Superficie E</p>	<p><b>(Vuoto)</b> Compatibilità Materica E</p>		<p><b>(Vuoto)</b> Classificazione Colore E</p>



# Scheda Edificio

ID Comune  
Tutte

ID Urbana  
H49

ID Sovrintendenza  
Tutte

Denominazione  
Tutte

Indirizzo  
Tutte

Foglio  
Tutte

Particella  
Tutte


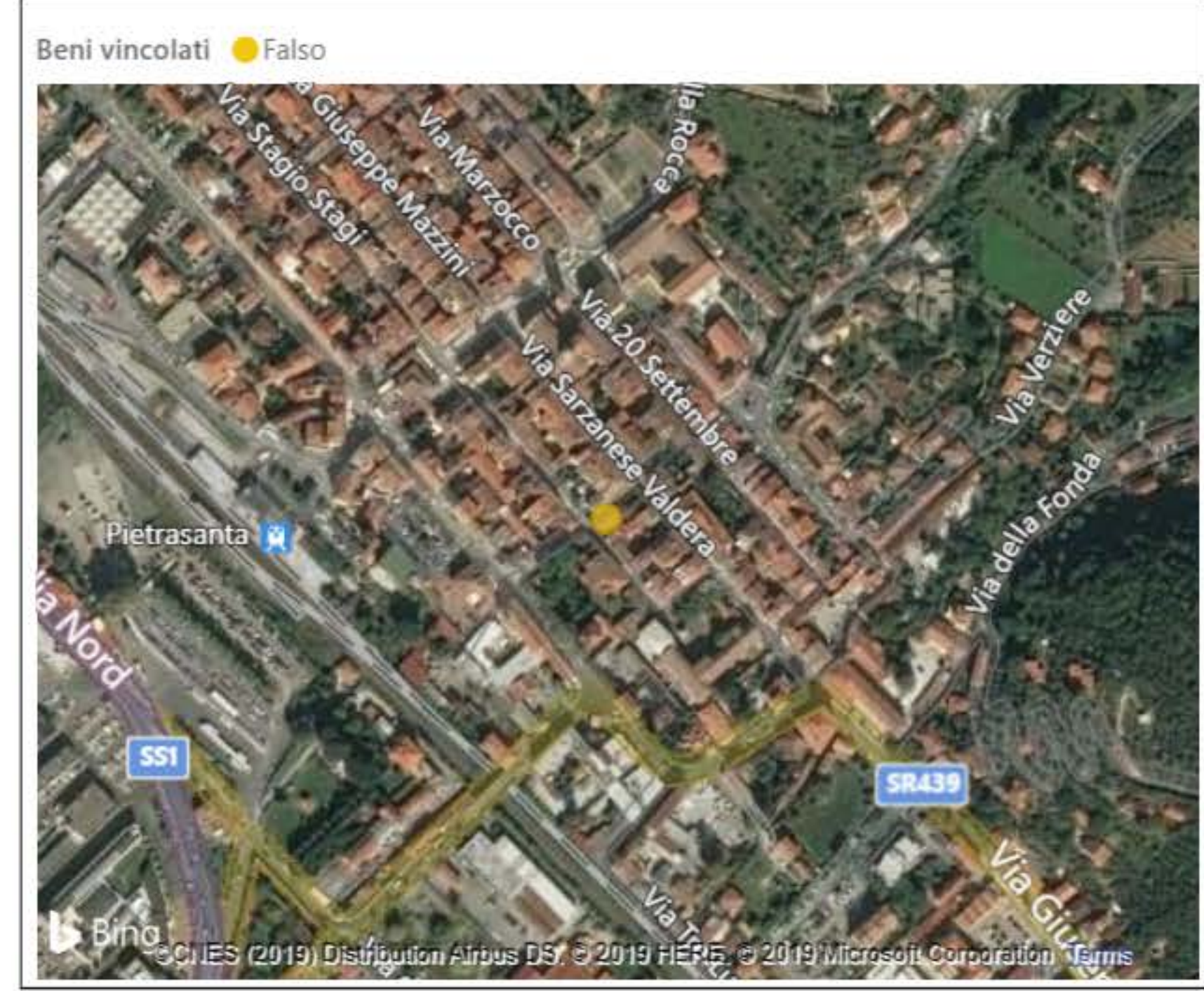
Vincolo architettonico (notificato)  
Falso

Vincolo ope legis art.10  
Falso

Edifici  
1

Facciate  
1

H49  
ID Urbana  
Via Barsanti  
Indirizzo  
35  
N.Civico  
17  
Foglio  
516  
Particella  
(Vuoto)  
Denominazione  
(Vuoto)  
ID Soprintendenza  
Falso  
Vincolo architettonico (notificato)  
Falso  
Vincolo art. 10 dlgs. 42/2004  
(Vuoto)  
Note Generali Edificio



Link schede censimento RU

Note Generali Edificio



# Scheda Facciata



ID Facciata

H49F001

Dati Facciata

H49  
ID Edificio

(Vuoto)  
ID Comune

H49F001  
N.Facciata

Via Barsanti  
Indirizzo

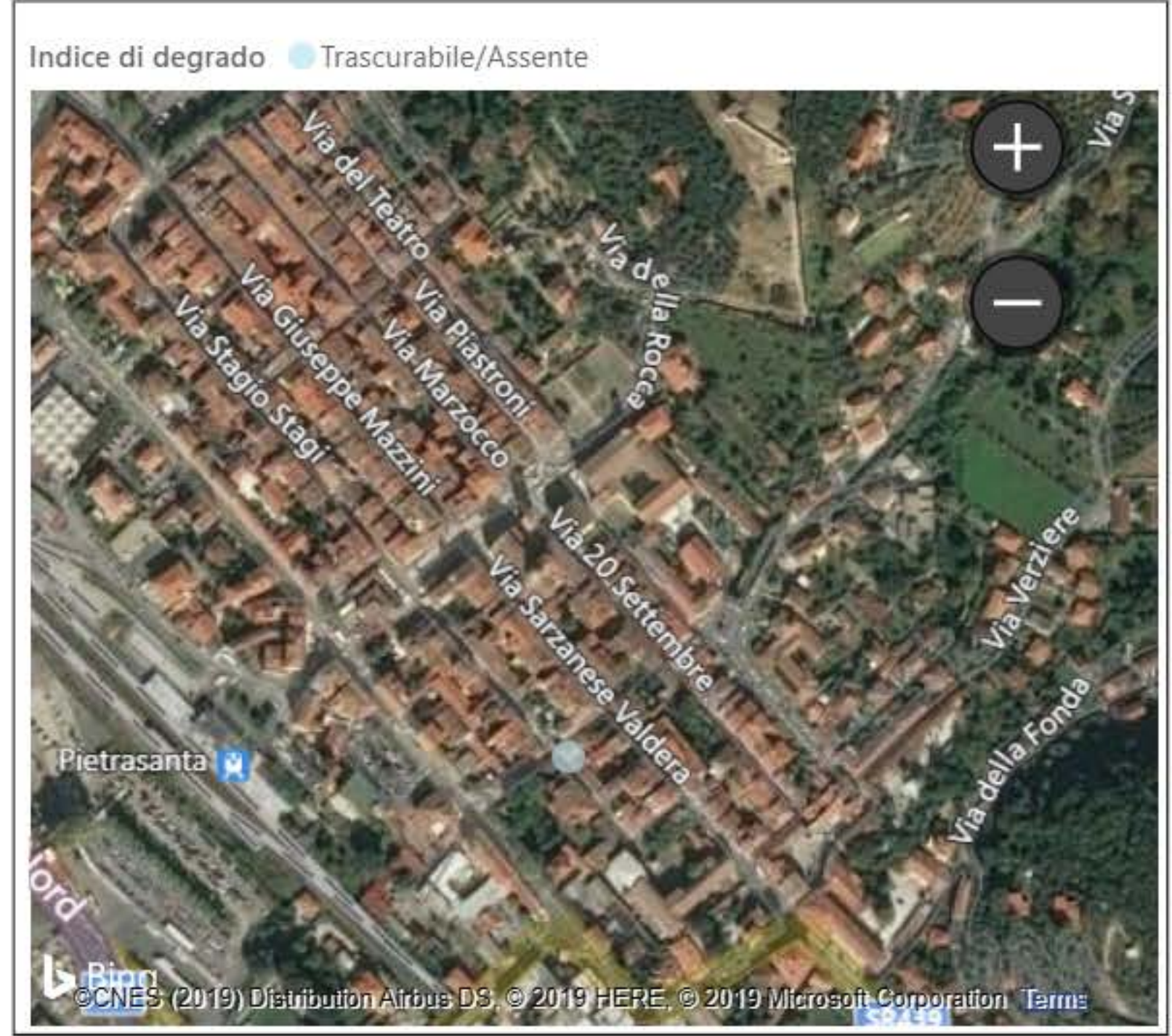
35  
N\_civico

8,84  
Larghezza Tot

7,37  
Altezza Tot

98,8  
Area Facciata

Trascurabile/Assente  
Livello di Degrado



Rilievo Stato di conservazione

---

Stato di Conservazione dei Rivestimenti - Materiale: Tinteggiatura. Entità del degrado: Trascurabile/Assente. Distribuzione degrado: Trascurabile/Assente

Stato di Conservazione Cornici Finestre - Materiale: Tinteggiatura. Entità del degrado: Trascurabile/Assente. Distribuzione degrado: Trascurabile/Assente

# Rilievo colore facciata



<p><b>H49F001</b> N.Facciata</p>	<p><b>Localizzato</b> Degrado Antropico</p>	<p><b>Strada principale</b> Affaccio</p>	<p><b>Assenti</b> Sgrammaticature</p>
<p>Superficie A ▲</p> <p>Tipo Elemento: Fondo. Localizzazione Corpo principale. Tipo superficie: Intonaco (generico). Tipo Finitura: Pittura organica. Sistema di Codifica:Sikkens ACC 5051. Codice Colore:D6.25.55</p>	<p><b>Alta Compatibilità Materica</b> Compatibilità Materica A</p>	<p>#C2886B D6.25.55</p>	<p><b>Conforme</b> Classificazione Colore A</p>
<p>Superficie B</p> <p>Tipo Elemento: Zoccolo. Localizzazione Corpo principale. Tipo superficie: Intonaco cementizio. Tipo Finitura: Pittura organica. Sistema di Codifica:Sikkens ACC 5051. Codice Colore:D6.25.55</p>	<p><b>Alta Compatibilità Materica</b> Compatibilità Materica B</p>	<p>#C2886B D6.25.55</p>	<p><b>No Confronto</b> Classificazione Colore B</p>
<p>Superficie C ▼</p> <p>Tipo Elemento: Cornici Finestre. Localizzazione Corpo principale. Tipo superficie: Intonaco (generico). Tipo Finitura: Pittura organica. Sistema di Codifica:Sikkens ACC 4041. Codice Colore:GN.01.88</p>	<p><b>Alta Compatibilità Materica</b> Compatibilità Materica C</p>	<p>#F0EE7 GN.01.88</p>	<p><b>No Confronto</b> Classificazione Colore C</p>
<p>Superficie D</p>	<p><b>(Vuoto)</b> Compatibilità Materica D</p>		<p><b>(Vuoto)</b> Classificazione Colore D</p>
<p>Superficie E</p>	<p><b>(Vuoto)</b> Compatibilità Materica E</p>		<p><b>No Confronto</b> Classificazione Colore E</p>



# Scheda Edificio

ID Comune

Tutte

ID Urbana

H50

ID Sovrintendenza

Tutte

Denominazione

Tutte

Indirizzo

Tutte

Foglio

Tutte

Particella

Tutte

Vincolo architettonico (notificato)

Falso

Vincolo ope legis art.10

Falso

Edifici

1

Facciate

1

H50

ID Urbana

Via Barsanti

Indirizzo

44,46

N.Civico

17

Foglio

393

Particella

(Vuoto)

Denominazione

(Vuoto)

ID Sovrintendenza

Falso

Vincolo architettonico (notificato)

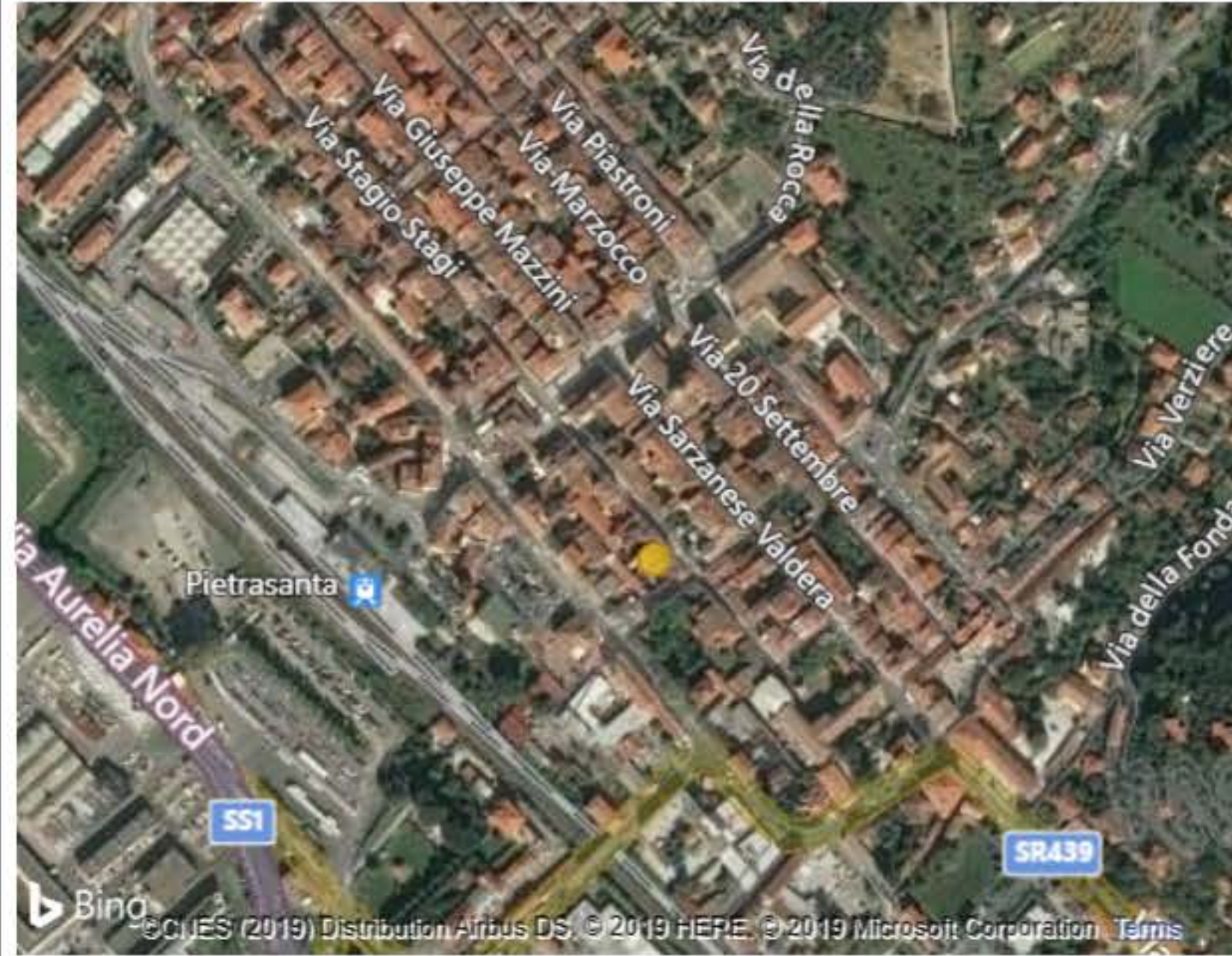
Falso

Vincolo art. 10 dlgs. 42/2004

(Vuoto)

Note Generali Edificio

Beni vincolati ● Falso



Link schede censimento RU

Note Generali Edificio

# Scheda Facciata



ID Facciata

H50F001

Dati Facciata

H50  
ID Edificio

(Vuoto)  
ID Comune

H50F001  
N.Facciata

Via Barsanti  
Indirizzo

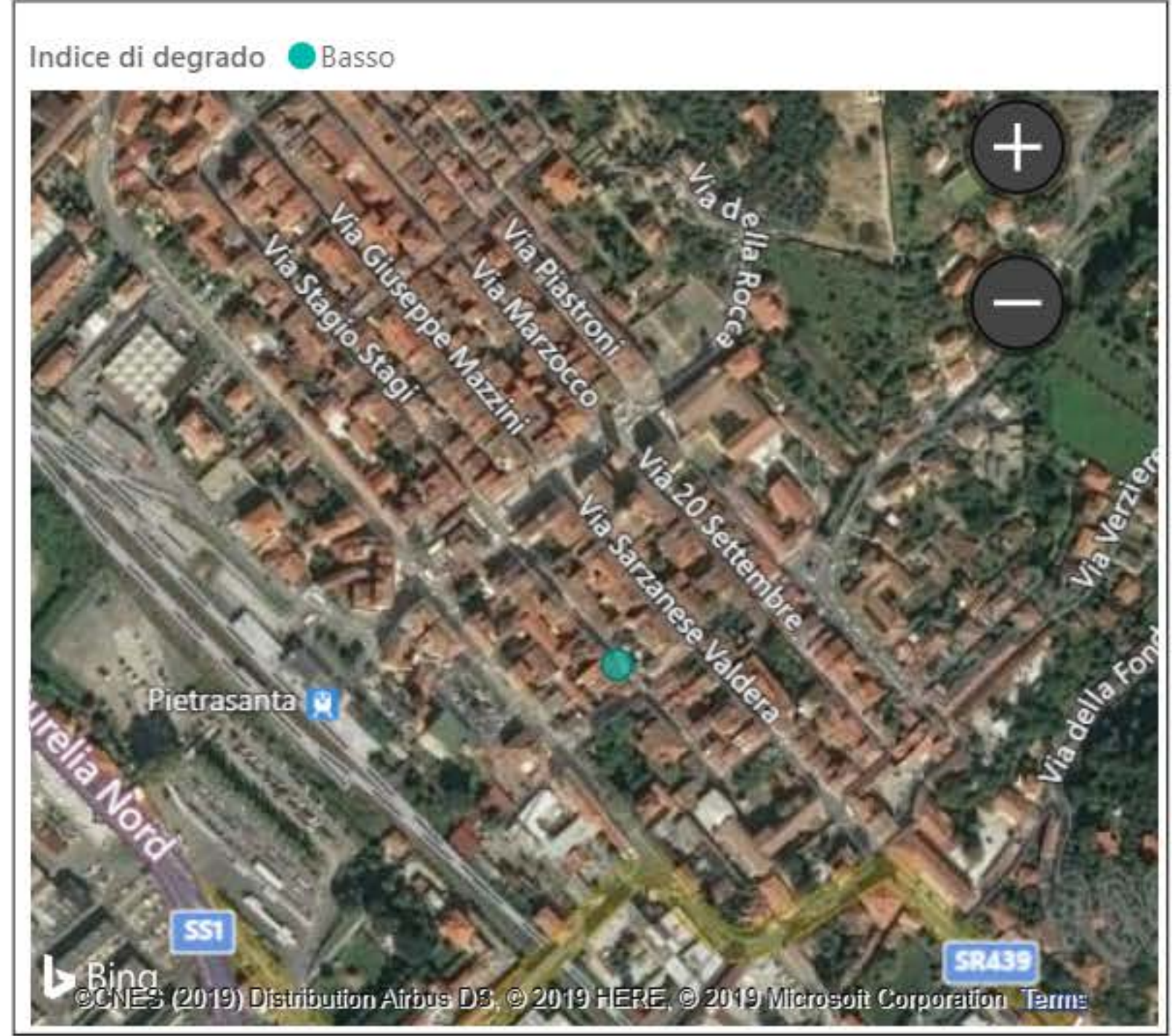
44,46  
N\_civico

7,05  
Larghezza Tot

13  
Altezza Tot

91,66  
Area Facciata

Basso  
Livello di Degrado



Rilievo Stato di conservazione

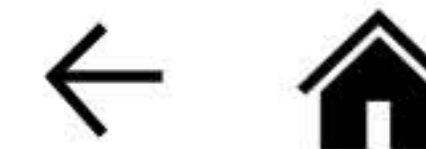
---

Stato di Conservazione dei Rivestimenti - Materiale: Laterizio. Entità del degrado: Lieve. Distribuzione degrado: Localizzata. Patologie individuate: Colatura; Deposito superficie

Stato di Conservazione Cornici Porte - Materiale: Lapideo. Entità del degrado: Lieve. Distribuzione degrado: Localizzata. Patologie individuate: Colatura; Deposito superficie

Stato di Conservazione Stemmi/Targhe/Iscrizioni - Materiale: Lapideo. Entità del degrado: Molto alta. Distribuzione degrado: Localizzata. Patologie individuate: Erosione; Patina biologica

# Rilievo colore facciata



<p><b>H50F001</b> N.Facciata</p>	<p><b>Assente</b> Degrado Antropico</p>	<p><b>Strada principale</b> Affaccio</p>	<p><b>Assenti</b> Sgrammaticature</p>
<p>Superficie A ▲</p> <hr/> <p>Tipo Elemento: Fondo. Localizzazione Corpo principale. Tipo superficie: Laterizio. Tipo Finitura: Materiale a facciavista</p>	<p><b>Alta Compatibilità Materica</b> Compatibilità Materica A</p>		<p><b>Conforme</b> Classificazione Colore A</p>
<p>Superficie B</p> <hr/> <p>Tipo Elemento: Basamento. Localizzazione Corpo principale. Tipo superficie: Lapideo. Tipo Finitura: Materiale a facciavista</p>	<p><b>Alta Compatibilità Materica</b> Compatibilità Materica B</p>		<p><b>Conforme</b> Classificazione Colore B</p>
<p>Superficie C ▼</p> <hr/>	<p><b>(Vuoto)</b> Compatibilità Materica C</p>		<p><b>(Vuoto)</b> Classificazione Colore C</p>
<p>Superficie D</p> <hr/>	<p><b>(Vuoto)</b> Compatibilità Materica D</p>		<p><b>(Vuoto)</b> Classificazione Colore D</p>
<p>Superficie E</p> <hr/>	<p><b>(Vuoto)</b> Compatibilità Materica E</p>		<p><b>(Vuoto)</b> Classificazione Colore E</p>



# Scheda Edificio



ID Comune  
Tutte

ID Urbana  
H59

ID Sovrintendenza  
Tutte

Denominazione  
Tutte

Indirizzo  
Tutte

Foglio  
Tutte

Particella  
Tutte


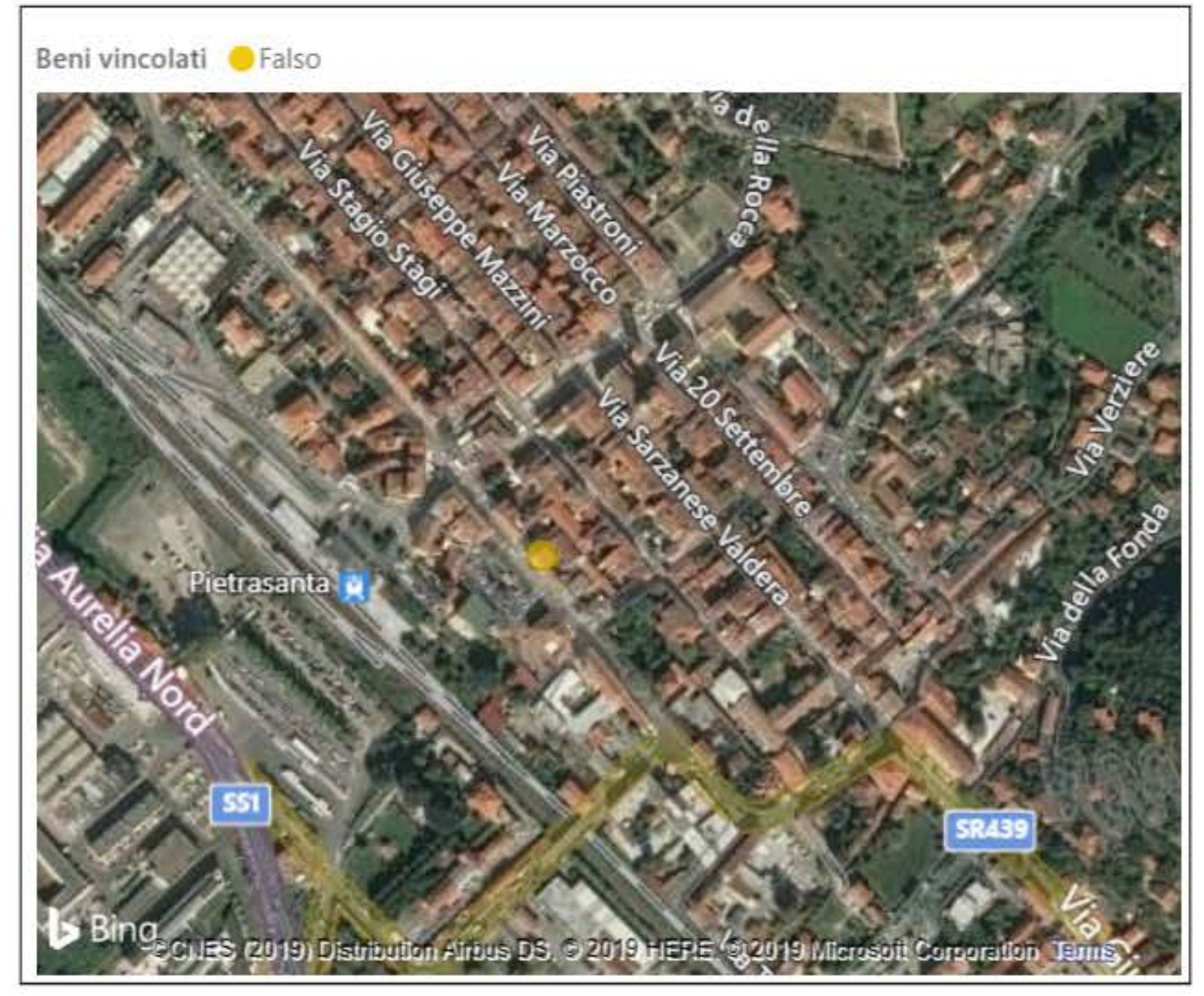
Vincolo architettonico (notificato)  
Falso

Vincolo ope legis art.10  
Falso

Edifici  
1

Facciate  
1

H59  
ID Urbana  
Piazza della Repubblica  
Indirizzo  
5-7  
N.Civico  
17  
Foglio  
381  
Particella  
(Vuoto)  
Denominazione  
(Vuoto)  
ID Soprintendenza  
Falso  
Vincolo architettonico (notificato)  
Falso  
Vincolo art. 10 dlgs. 42/2004  
(Vuoto)  
Note Generali Edificio



Link schede censimento RU

Note Generali Edificio

# Scheda Facciata



ID Facciata

H59F001

Dati Facciata

H59  
ID Edificio

(Vuoto)  
ID Comune

H59F001  
N.Facciata

Piazza della Repubblica  
Indirizzo

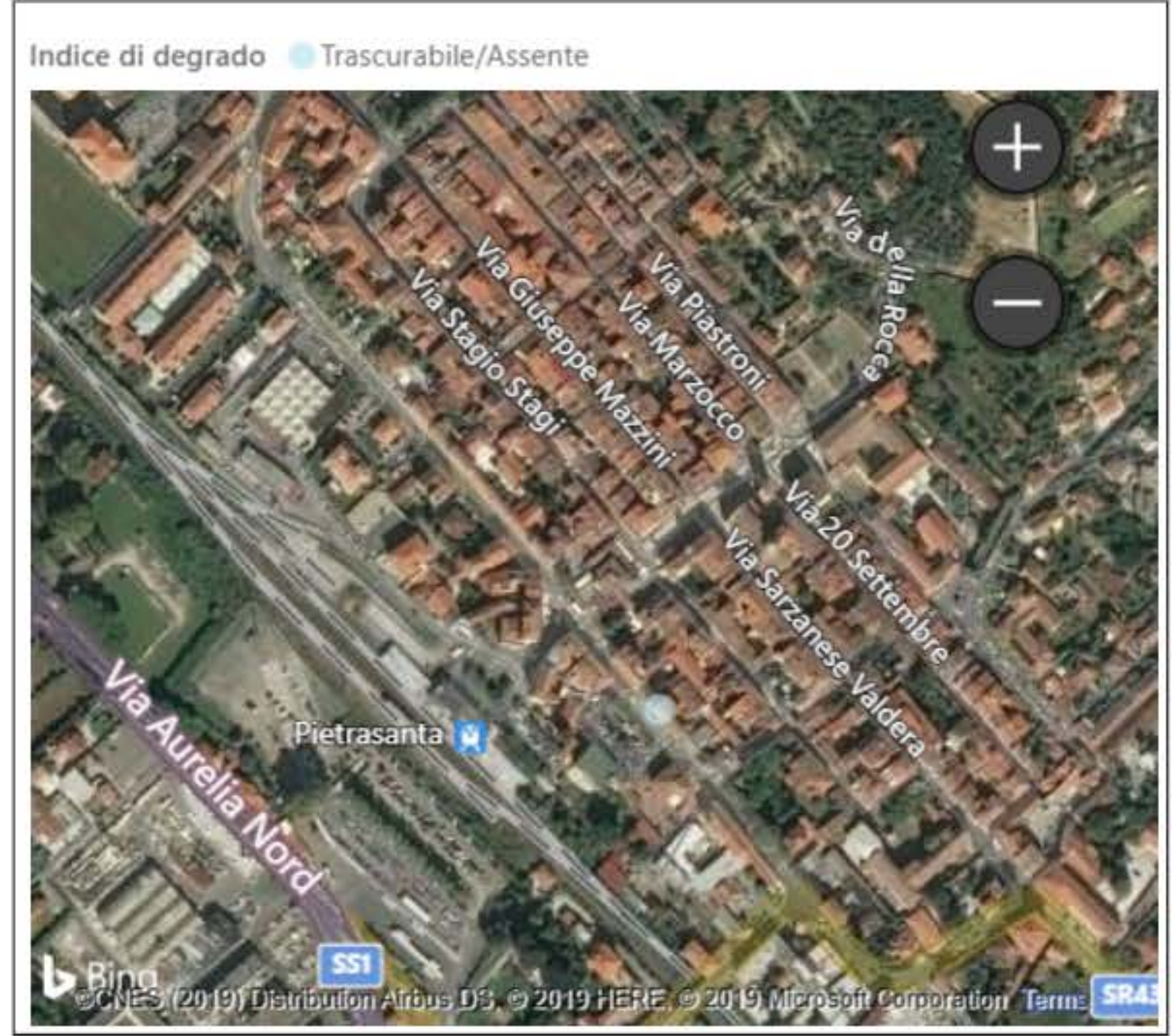
5-7  
N\_civico

11,8  
Larghezza Tot

14,83  
Altezza Tot

175,01  
Area Facciata

Trascurabile/Assente  
Livello di Degrado



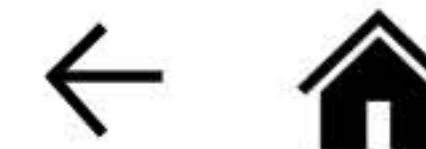
Rilievo Stato di conservazione

---

Stato di Conservazione dei Rivestimenti - Materiale: Tinteggiatura. Entità del degrado: Lieve. Distribuzione degrado: Localizzata. Patologie individuate: Colatura; Deposito superficie; Macchia

Stato di Conservazione Attacchi a Terra - Materiale: Tinteggiatura. Entità del degrado: Lieve. Distribuzione degrado: Esteso. Patologie individuate: Deposito superficie; Distacco; Macchia

# Rilievo colore facciata



<p><b>H59F001</b> N.Facciata</p>	<p><b>Localizzato</b> Degrado Antropico</p>	<p><b>Piazza</b> Affaccio</p>	<p><b>Assenti</b> Sgrammaticature</p>
<p>Superficie A ▲</p> <p>Tipo Elemento: Fondo. Localizzazione Corpo principale. Tipo superficie: Intonaco (generico). Tipo Finitura: Pittura organica. Sistema di Codifica:Sikkens ACC 5051. Codice Colore:E8.30.60</p>	<p><b>Alta Compatibilità Materica</b> Compatibilità Materica A</p>	<p>#C59967 E8.30.60</p>	<p><b>Conforme</b> Classificazione Colore A</p>
<p>Superficie B</p> <p>Tipo Elemento: Cornicioni/Marcapiani/Marcadavanzali. Localizzazione Corpo principale. Tipo superficie: Intonaco (generico). Tipo Finitura: Pittura organica. Sistema di Codifica:Sikkens ACC 5051. Codice Colore:E8.16.78</p>	<p><b>Alta Compatibilità Materica</b> Compatibilità Materica B</p>	<p>#EDD0AE E8.16.78</p>	<p><b>No Confronto</b> Classificazione Colore B</p>
<p>Superficie C ▼</p>	<p><b>(Vuoto)</b> Compatibilità Materica C</p>		<p><b>(Vuoto)</b> Classificazione Colore C</p>
<p>Superficie D</p>	<p><b>(Vuoto)</b> Compatibilità Materica D</p>		<p><b>(Vuoto)</b> Classificazione Colore D</p>
<p>Superficie E</p>	<p><b>(Vuoto)</b> Compatibilità Materica E</p>		<p><b>(Vuoto)</b> Classificazione Colore E</p>





# Scheda Edificio

- ID Comune: Tutte
- ID Urbana: H63
- ID Sovrintendenza: Tutte
- Denominazione: Tutte
- Indirizzo: Tutte
- Foglio: Tutte
- Particella: Tutte


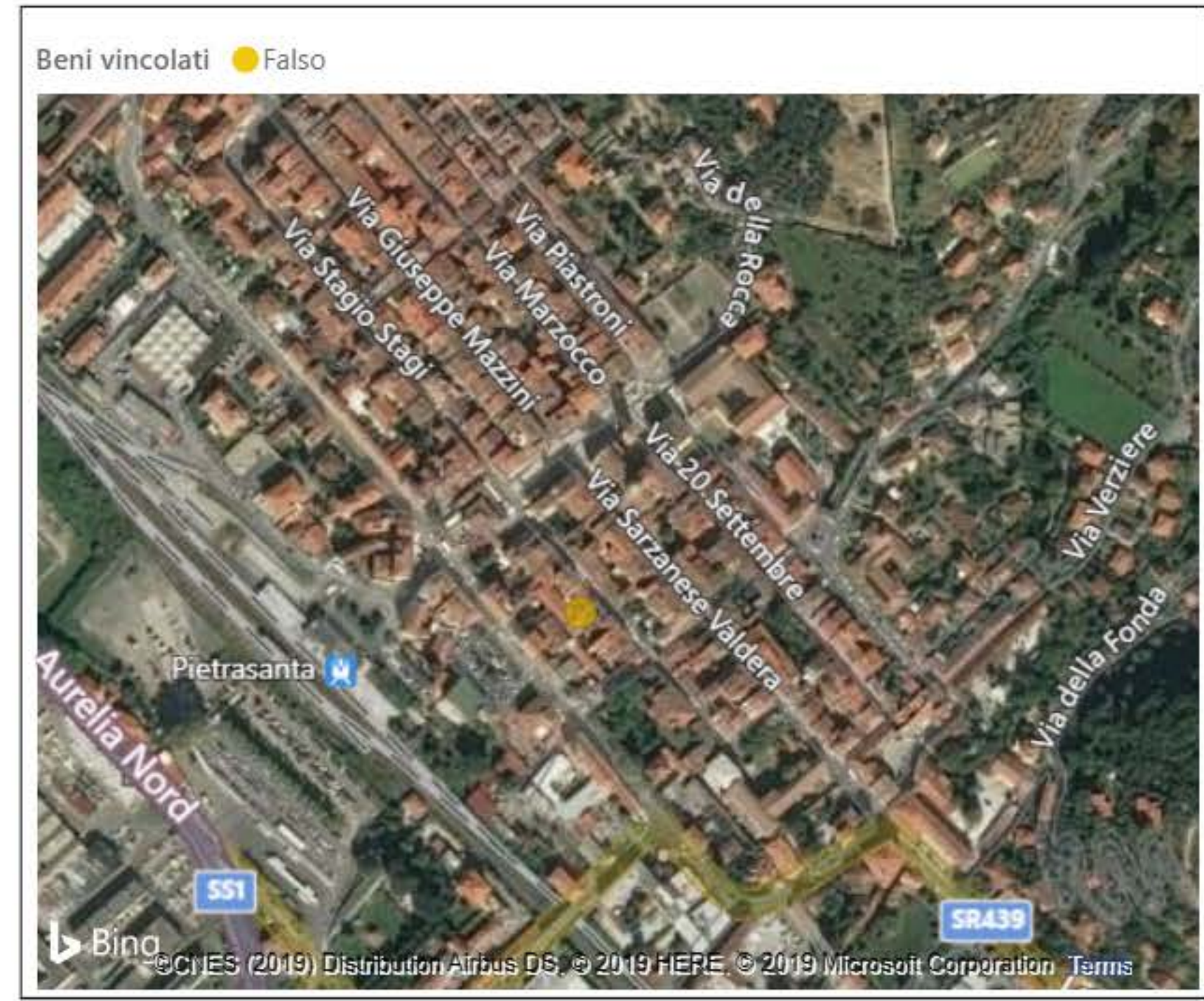
Vincolo architettonico (notificato)  
Falso

Vincolo ope legis art.10  
Falso

Edifici  
1

Facciate  
1

H63  
ID Urbana  
Via Barsanti  
Indirizzo  
28,30  
N.Civico  
17  
Foglio  
385  
Particella  
(Vuoto)  
Denominazione  
(Vuoto)  
ID Soprintendenza  
Falso  
Vincolo architettonico (notificato)  
Falso  
Vincolo art. 10 dlgs. 42/2004  
(Vuoto)  
Note Generali Edificio



Link schede censimento RU

Note Generali Edificio

# Scheda Facciata



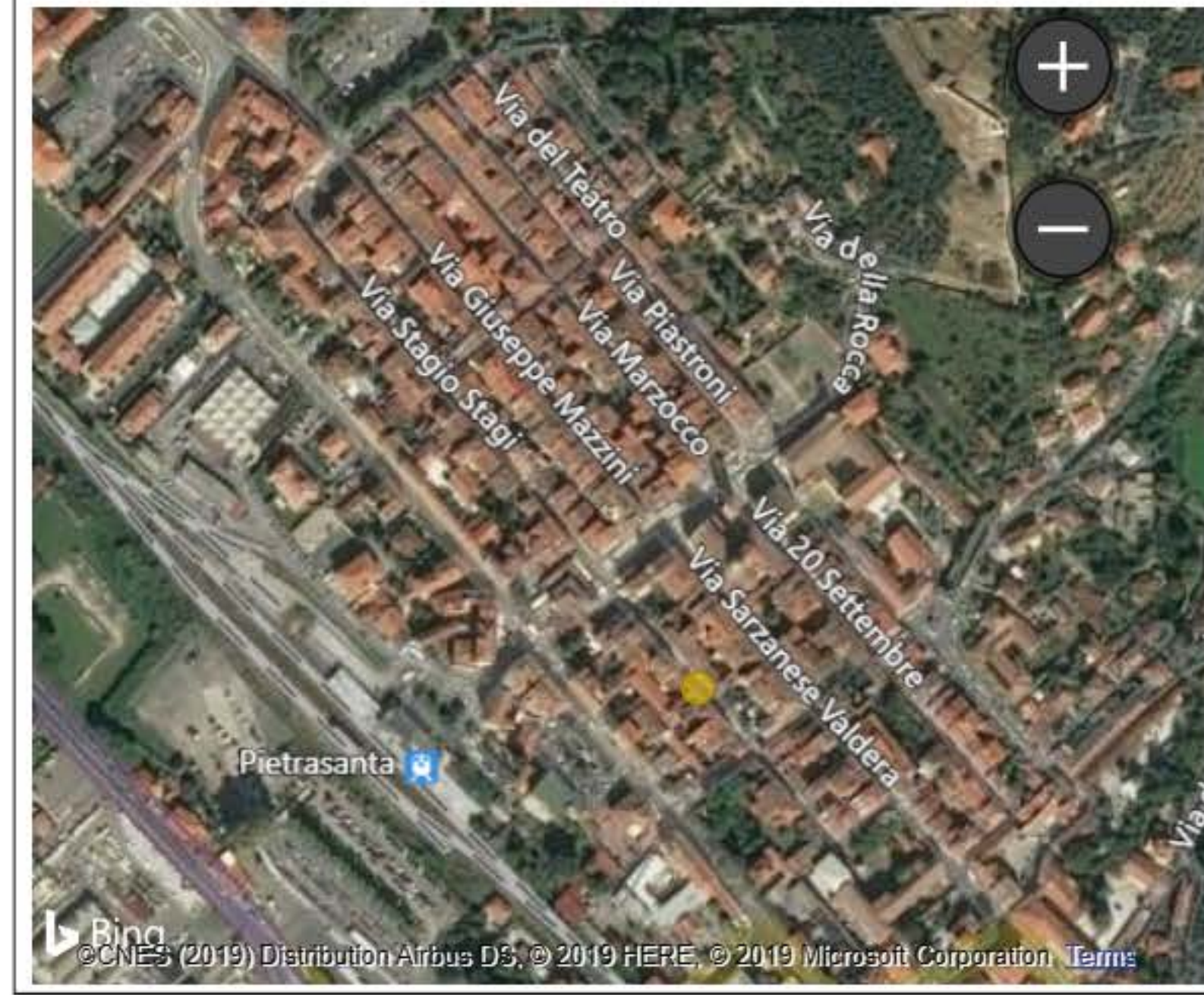
ID Facciata

H63F001

Dati Facciata

- H63  
ID Edificio
- (Vuoto)  
ID Comune
- H63F001  
N.Facciata
- Via Barsanti  
Indirizzo
- 28,30  
N\_civico
- 7,01  
Larghezza Tot
- 10,38  
Altezza Tot
- 72,76  
Area Facciata
- Medio  
Livello di Degrado

Indice di degrado ● Medio



Rilievo Stato di conservazione

Stato di Conservazione dei Rivestimenti - Materiale: Tinteggiatura. Entità del degrado: Alta. Distribuzione degrado: Parziale. Patologie individuate: Alterazione cromatica;Polverizzazione

Stato di Conservazione Balconi/Logge - . Entità del degrado: Media. Distribuzione degrado: Esteso. Patologie individuate: Colatura;Deposito superficie;Distacco;Disgregazione;Macchia

Stato di Conservazione Stemmi/Targhe/Iscrizioni - Materiale: Lapideo. Entità del degrado: Lieve. Distribuzione degrado: Parziale. Patologie individuate: Deposito superficie;Incrostazione

# Rilievo colore facciata



<p><b>H63F001</b> N.Facciata</p>	<p><b>Diffuso</b> Degrado Antropico</p>	<p><b>Strada principale</b> Affaccio</p>	<p><b>Limitate</b> Sgrammaticature</p>
<p>Superficie A ▲</p> <p>Tipo Elemento: Fondo. Localizzazione Corpo principale. Tipo superficie: Intonaco (generico). Tipo Finitura: Coloritura assente/Degradata</p>	<p><b>Bassa Compatibilità Materica</b> Compatibilità Materica A</p>		<p><b>Non Conforme</b> Classificazione Colore A</p>
<p>Superficie B</p>	<p><b>(Vuoto)</b> Compatibilità Materica B</p>		<p><b>(Vuoto)</b> Classificazione Colore B</p>
<p>Superficie C ▼</p>	<p><b>(Vuoto)</b> Compatibilità Materica C</p>		<p><b>(Vuoto)</b> Classificazione Colore C</p>
<p>Superficie D</p>	<p><b>(Vuoto)</b> Compatibilità Materica D</p>		<p><b>(Vuoto)</b> Classificazione Colore D</p>
<p>Superficie E</p>	<p><b>(Vuoto)</b> Compatibilità Materica E</p>		<p><b>(Vuoto)</b> Classificazione Colore E</p>



# Scheda Edificio

- ID Comune: Tutte
- ID Urbana: H70
- ID Sovrintendenza: Tutte
- Denominazione: Tutte
- Indirizzo: Tutte
- Foglio: Tutte
- Particella: Tutte

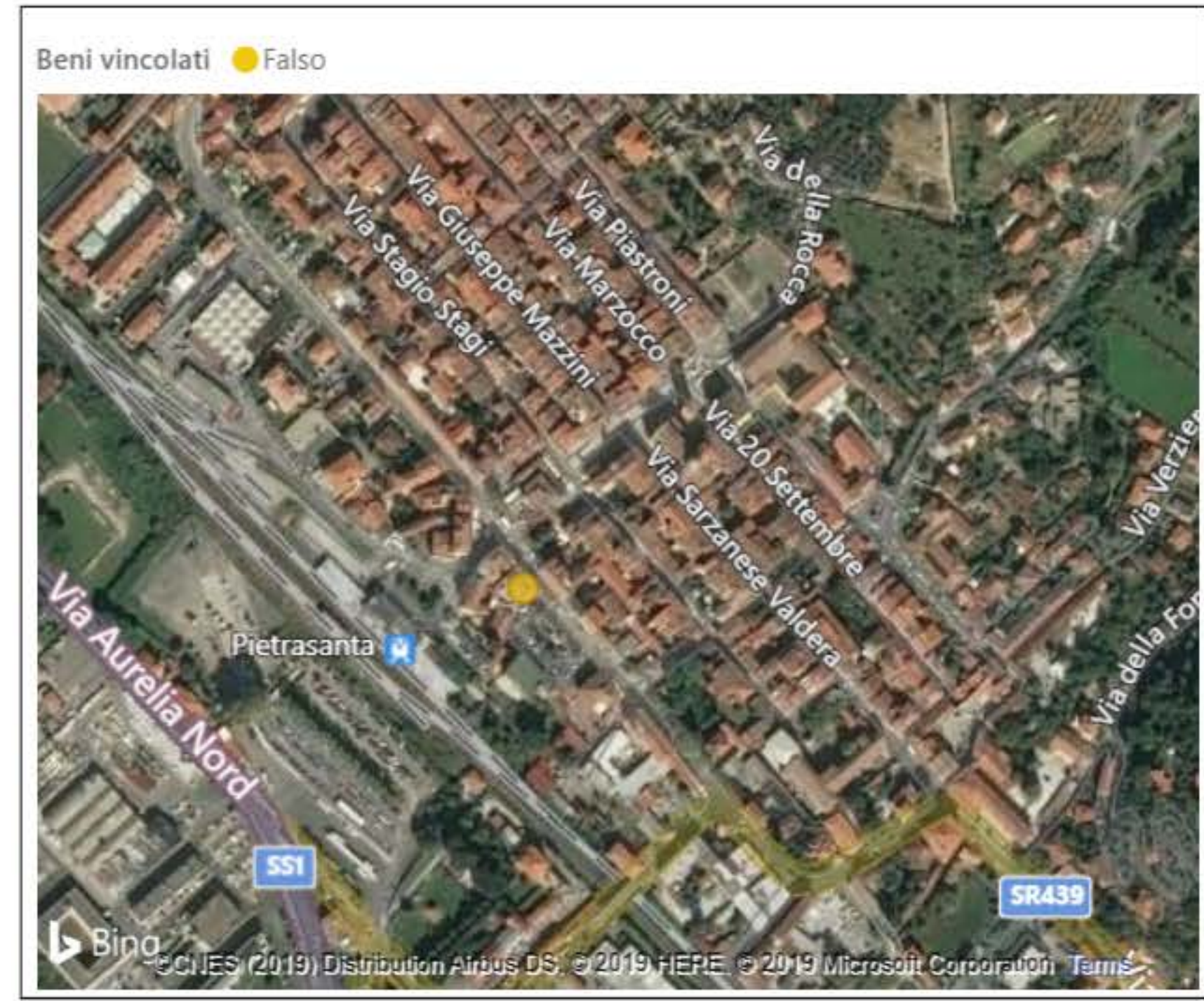
Vincolo architettonico (notificato)  
Falso

Vincolo ope legis art.10  
Falso

Edifici  
1

Facciate  
2

H70  
ID Urbana  
Piazza Carducci  
Indirizzo  
sn  
N.Civico  
17  
Foglio  
348  
Particella  
(Vuoto)  
Denominazione  
(Vuoto)  
ID Sovrintendenza  
Falso  
Vincolo architettonico (notificato)  
Falso  
Vincolo art. 10 dlgs. 42/2004  
(Vuoto)  
Note Generali Edificio



Link schede censimento RU  
[https://urbana.sharepoint.com/sites/Pietrasanta/Lists/Identificativo\\_Edificio/Attachments/70/H70\\_249\\_33720.pdf](https://urbana.sharepoint.com/sites/Pietrasanta/Lists/Identificativo_Edificio/Attachments/70/H70_249_33720.pdf)

Note Generali Edificio

# Scheda Facciata



## ID Facciata

H70F001    H70F002

## Dati Facciata

- H70
- ID Edificio
- (Vuoto)
- ID Comune
- H70F001
- N.Facciata
- Piazza Carducci
- Indirizzo
- sn
- N\_civico
- 11,16
- Larghezza Tot
- 12,59
- Altezza Tot
- 140,51
- Area Facciata
- Trascurabile/Assente
- Livello di Degrado

Indice di degrado ● Trascurabile/Assente



Rilievo Stato di conservazione






---

Stato di Conservazione dei Rivestimenti - Materiale: Tinteggiatura. Entità del degrado: Trascurabile/Assente. Distribuzione degrado: Trascurabile/Assente

Stato di Conservazione Zoccolature - Materiale: Lastre lapidee. Entità del degrado: Media. Distribuzione degrado: Esteso. Patologie individuate: Deposito superficie;Macchia

# Rilievo colore facciata



<p><b>H70F001</b> N.Facciata</p>	<p><b>Localizzato</b> Degrado Antropico</p>	<p><b>Piazza</b> Affaccio</p>	<p><b>Assenti</b> Sgrammaticature</p>
<p>Superficie A ▲</p> <p>Tipo Elemento: Fondo. Localizzazione Corpo principale. Tipo superficie: Intonaco (generico). Tipo Finitura: Pittura organica. Sistema di Codifica:Sikkens ACC 5051. Codice Colore:B7.25.50</p>	<p><b>Alta Compatibilità Materica</b> Compatibilità Materica A</p>	<p>#C27470</p>  <p>B7.25.50</p>	<p><b>Non Conforme</b> Classificazione Colore A</p>
<p>Superficie B</p> <p>Tipo Elemento: Cornici Porte/Finestre. Localizzazione Corpo principale. Tipo superficie: Intonaco (generico). Tipo Finitura: Pittura organica. Sistema di Codifica:Sikkens ACC 5051. Codice Colore:F2.03.84</p>	<p><b>Alta Compatibilità Materica</b> Compatibilità Materica B</p>	<p>#EAE4DB</p>  <p>F2.03.84</p>	<p><b>No Confronto</b> Classificazione Colore B</p>
<p>Superficie C ▼</p> <p>Tipo Elemento: Zoccolo. Localizzazione Corpo principale. Tipo superficie: Lapideo. Tipo Finitura: Materiale a facciavista</p>	<p><b>Alta Compatibilità Materica</b> Compatibilità Materica C</p>		<p><b>No Confronto</b> Classificazione Colore C</p>
<p>Superficie D</p>	<p><b>(Vuoto)</b> Compatibilità Materica D</p>		<p><b>(Vuoto)</b> Classificazione Colore D</p>
<p>Superficie E</p>	<p><b>(Vuoto)</b> Compatibilità Materica E</p>		<p><b>No Confronto</b> Classificazione Colore E</p>

# Scheda Facciata



ID Facciata

H70F001    H70F002

Dati Facciata

H70  
ID Edificio

(Vuoto)  
ID Comune

H70F002  
N.Facciata

Piazza della Repubblica  
Indirizzo

sn  
N\_civico

14,57  
Larghezza Tot

14,93  
Altezza Tot

217,48  
Area Facciata

Trascurabile/Assente  
Livello di Degrado

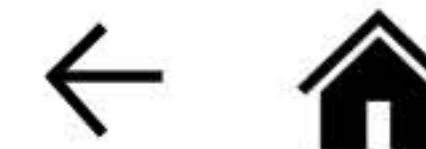




Rilievo Stato di conservazione

---

Stato di Conservazione dei Rivestimenti - Materiale: Tinteggiatura. Entità del degrado: Lieve. Distribuzione degrado: Localizzata. Patologie individuate: Colatura

# Rilievo colore facciata



<p><b>H70F002</b> N.Facciata</p>	<p><b>Localizzato</b> Degrado Antropico</p>	<p><b>Piazza</b> Affaccio</p>	<p><b>Assenti</b> Sgrammaticature</p>
<p>Superficie A ▲</p> <p>Tipo Elemento: Fondo. Localizzazione Corpo principale. Tipo superficie: Intonaco (generico). Tipo Finitura: Pittura organica. Sistema di Codifica:Sikkens ACC 5051. Codice Colore:B7.25.50</p>	<p><b>Alta Compatibilità Materica</b> Compatibilità Materica A</p>	<p>#C27470</p>  <p>B7.25.50</p>	<p><b>Non Conforme</b> Classificazione Colore A</p>
<p>Superficie B</p> <p>Tipo Elemento: Cornici Porte/Finestre. Localizzazione Corpo principale. Tipo superficie: Intonaco (generico). Tipo Finitura: Pittura organica. Sistema di Codifica:Sikkens ACC 5051. Codice Colore:F2.03.84</p>	<p><b>Alta Compatibilità Materica</b> Compatibilità Materica B</p>	<p>#EAE4DB</p>  <p>F2.03.84</p>	<p><b>No Confronto</b> Classificazione Colore B</p>
<p>Superficie C ▼</p>	<p><b>(Vuoto)</b> Compatibilità Materica C</p>		<p><b>(Vuoto)</b> Classificazione Colore C</p>
<p>Superficie D</p>	<p><b>(Vuoto)</b> Compatibilità Materica D</p>		<p><b>(Vuoto)</b> Classificazione Colore D</p>
<p>Superficie E</p>	<p><b>(Vuoto)</b> Compatibilità Materica E</p>		<p><b>(Vuoto)</b> Classificazione Colore E</p>





# Scheda Edificio

- ID Comune: Tutte
- ID Urbana: H79
- ID Sovrintendenza: Tutte
- Denominazione: Tutte
- Indirizzo: Tutte
- Foglio: Tutte
- Particella: Tutte

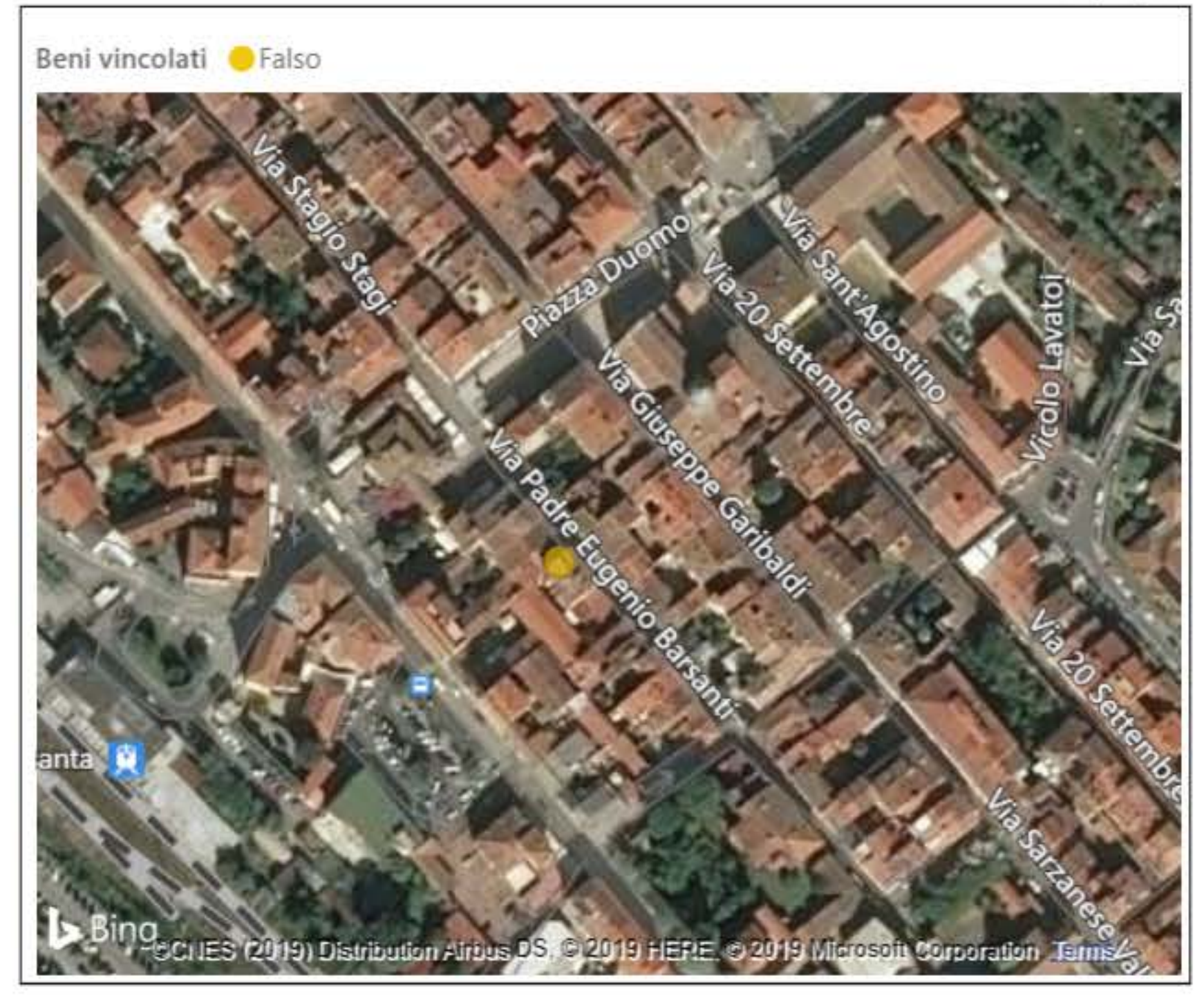
Vincolo architettonico (notificato)  
Falso

Vincolo ope legis art.10  
Falso

Edifici  
1

Facciate  
1

H79  
ID Urbana  
Via Barsanti  
Indirizzo  
16,18  
N.Civico  
17  
Foglio  
377  
Particella  
(Vuoto)  
Denominazione  
(Vuoto)  
ID Soprintendenza  
Falso  
Vincolo architettonico (notificato)  
Falso  
Vincolo art. 10 dlgs. 42/2004  
(Vuoto)  
Note Generali Edificio



Link schede censimento RU

Note Generali Edificio

# Scheda Facciata



ID Facciata

H79F001

Dati Facciata

H79  
ID Edificio

(Vuoto)  
ID Comune

H79F001  
N.Facciata

Via Barsanti  
Indirizzo

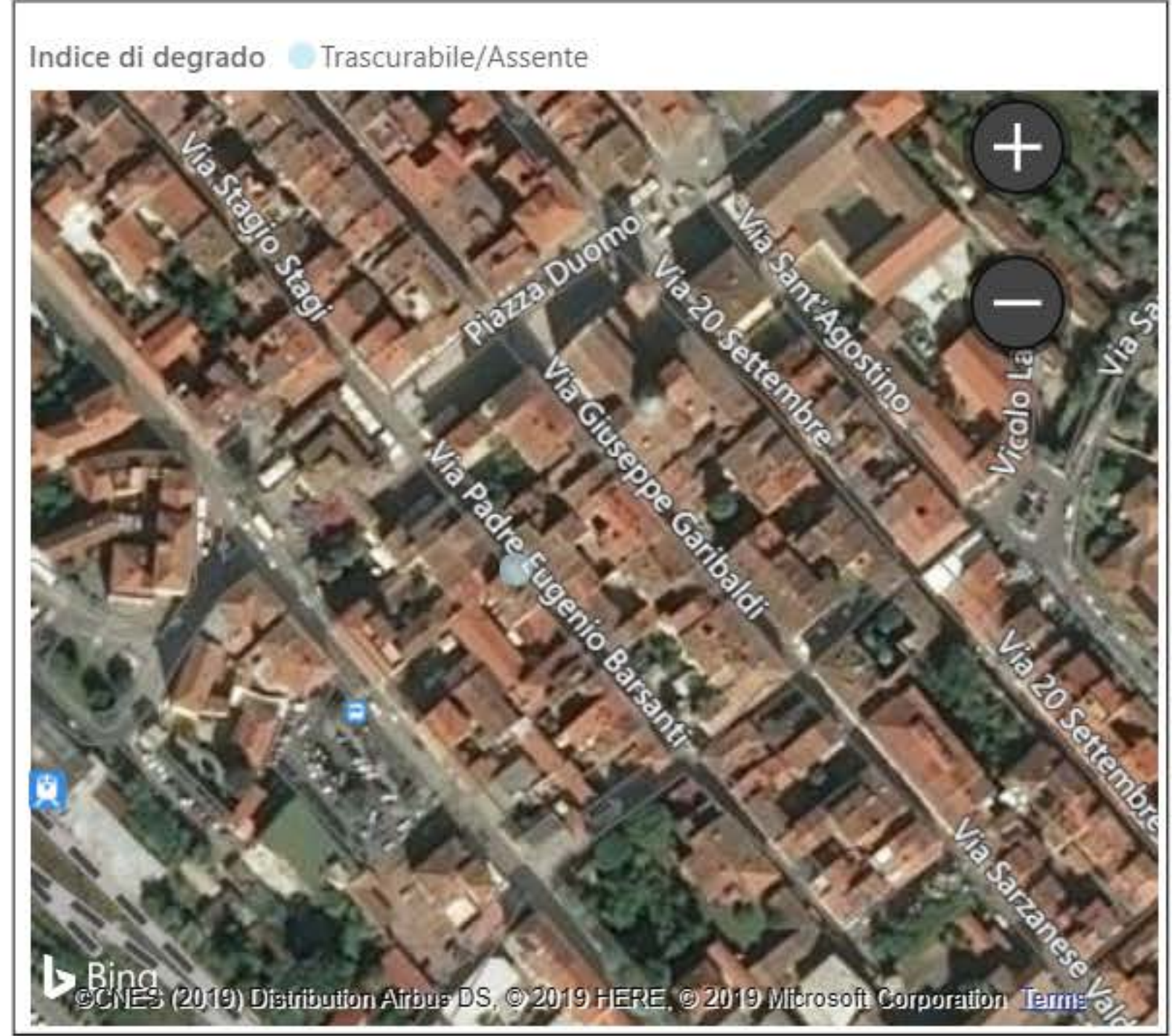
16,18  
N\_civico

7,68  
Larghezza Tot

18,07  
Altezza Tot

138,73  
Area Facciata

Trascurabile/Assente  
Livello di Degrado



Rilievo Stato di conservazione

---

Stato di Conservazione dei Rivestimenti - Materiale: Tinteggiatura. Entità del degrado: Trascurabile/Assente. Distribuzione degrado: Trascurabile/Assente

Stato di Conservazione Apparatì decorativi - Materiale: Pittura murale/Riquadrature. Entità del degrado: Trascurabile/Assente. Distribuzione degrado: Trascurabile/Assente

# Rilievo colore facciata



<p><b>H79F001</b> N.Facciata</p>	<p><b>Assente</b> Degrado Antropico</p>	<p><b>Strada principale</b> Affaccio</p>	<p><b>Assenti</b> Sgrammaticature</p>
<p>Superficie A ▲</p> <p>Tipo Elemento: Fondo. Localizzazione Corpo principale. Tipo superficie: Pittura murale. Tipo Finitura: Affresco e/o tempera</p>	<p><b>Alta Compatibilità Materica</b> Compatibilità Materica A</p>		<p><b>Conforme</b> Classificazione Colore A</p>
<p>Superficie B</p> <p>Tipo Elemento: Basamento. Localizzazione Corpo principale. Tipo superficie: Intonaco (generico). Tipo Finitura: Tinteggiatura minerale. Sistema di Codifica:Sikkens ACC 5051. Codice Colore:F0.09.65</p>	<p><b>Alta Compatibilità Materica</b> Compatibilità Materica B</p>	<p>#BCAD9A F0.09.65</p>	<p><b>Conforme</b> Classificazione Colore B</p>
<p>Superficie C ▼</p> <p>Tipo Elemento: Fondo. Localizzazione Corpo principale. Tipo superficie: Intonaco (generico). Tipo Finitura: Tinteggiatura minerale. Sistema di Codifica:Sikkens ACC 5051. Codice Colore:F0.27.75</p>	<p><b>Alta Compatibilità Materica</b> Compatibilità Materica C</p>	<p>#F1C184 F0.27.75</p>	<p><b>Conforme</b> Classificazione Colore C</p>
<p>Superficie D</p>	<p><b>(Vuoto)</b> Compatibilità Materica D</p>		<p><b>(Vuoto)</b> Classificazione Colore D</p>
<p>Superficie E</p>	<p><b>(Vuoto)</b> Compatibilità Materica E</p>		<p><b>No Confronto</b> Classificazione Colore E</p>



# Scheda Edificio

- ID Comune: Tutte
- ID Urbana: H85
- ID Sovrintendenza: Tutte
- Denominazione: Tutte
- Indirizzo: Tutte
- Foglio: Tutte
- Particella: Tutte

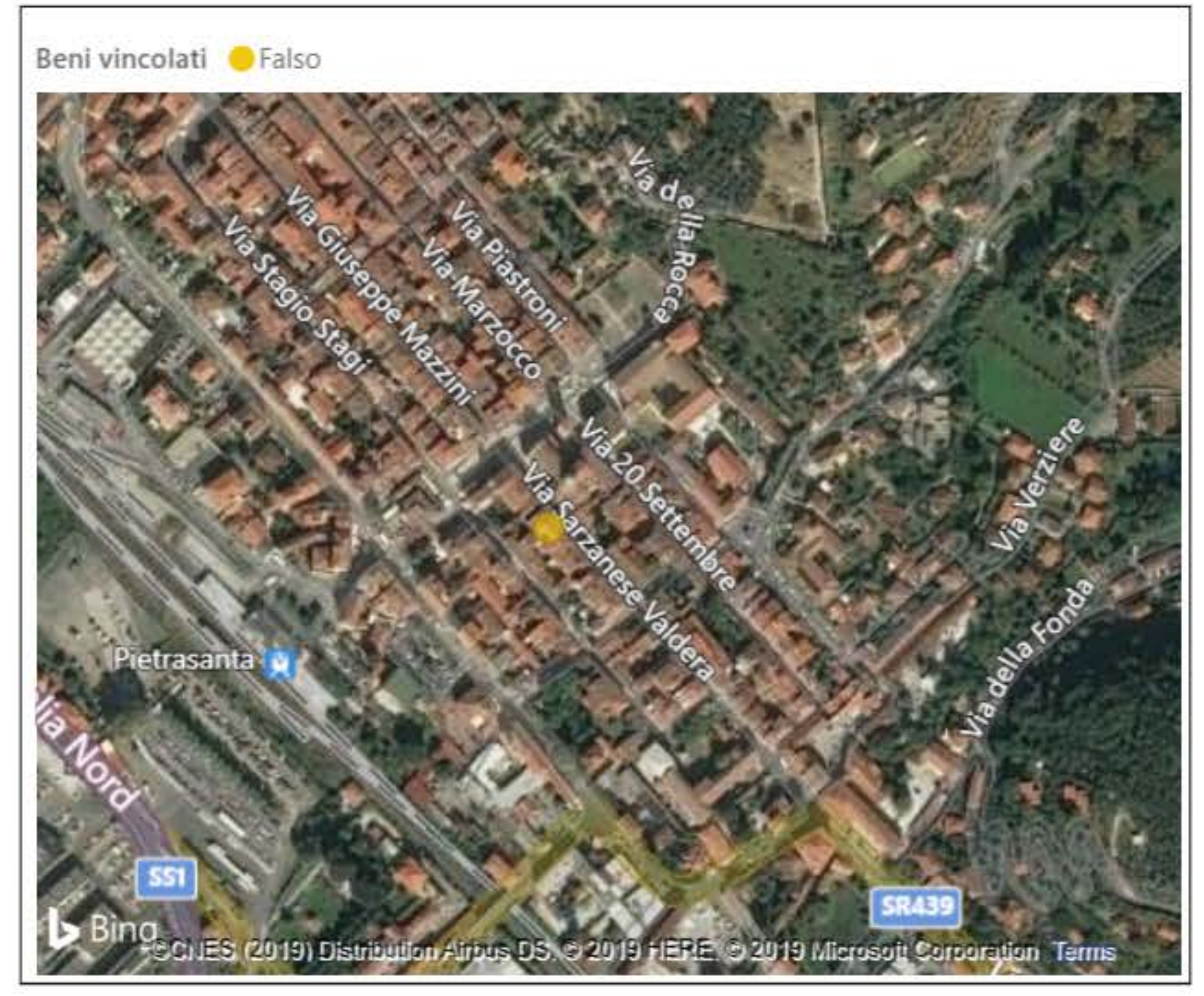
Vincolo architettonico (notificato)  
Falso

Vincolo ope legis art.10  
Falso

Edifici  
1

Facciate  
1

H85  
ID Urbana  
Via Garibaldi  
Indirizzo  
16-22  
N.Civico  
17  
Foglio  
410  
Particella  
(Vuoto)  
Denominazione  
(Vuoto)  
ID Soprintendenza  
Falso  
Vincolo architettonico (notificato)  
Falso  
Vincolo art. 10 dlgs. 42/2004  
(Vuoto)  
Note Generali Edificio



Link schede censimento RU

Note Generali Edificio

# Scheda Facciata



ID Facciata

H85F001

Dati Facciata

H85  
ID Edificio

(Vuoto)  
ID Comune

H85F001  
N.Facciata

Via Garibaldi  
Indirizzo

16-22  
N\_civico

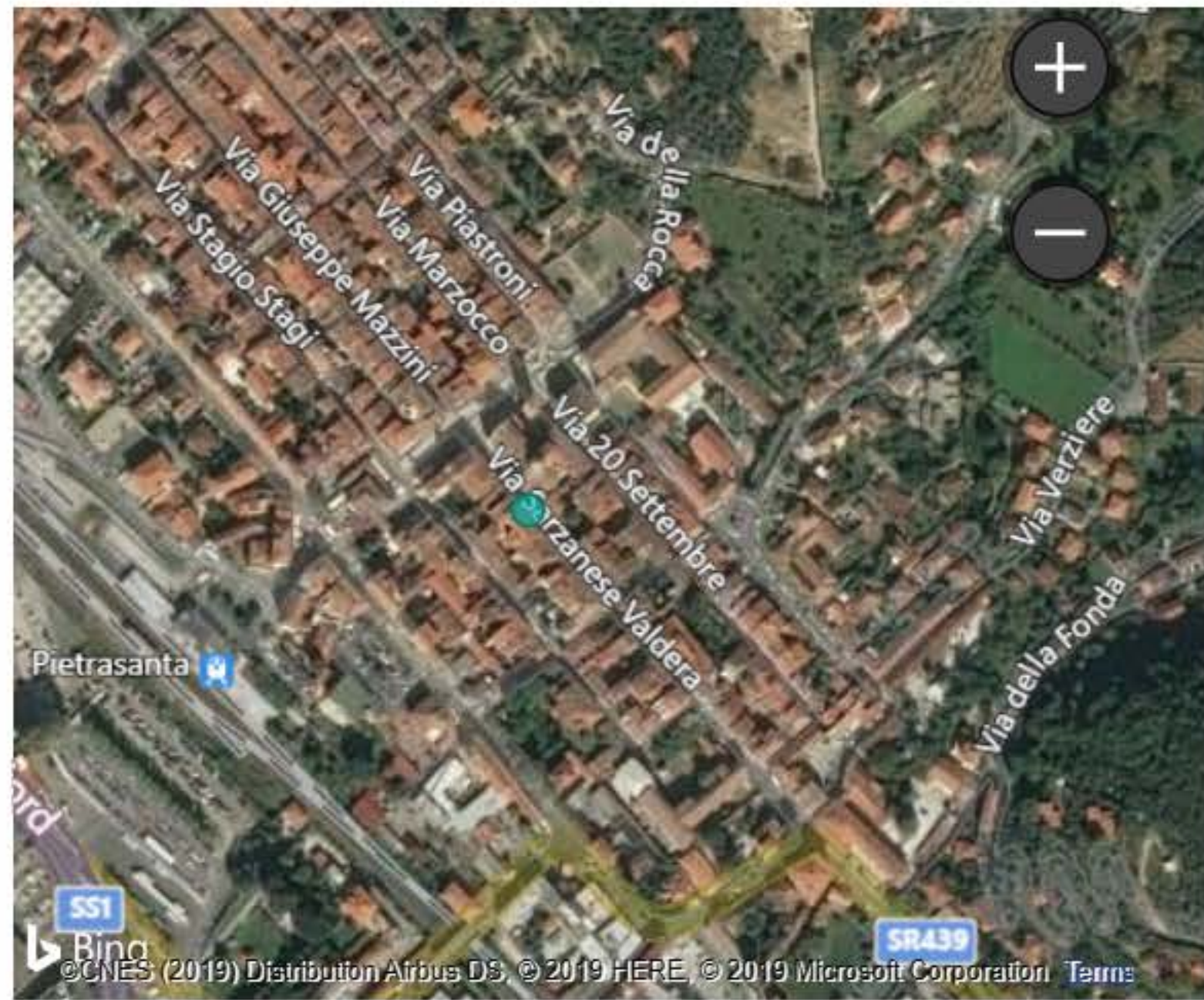
15,1  
Larghezza Tot

17,81  
Altezza Tot

269,01  
Area Facciata

Basso  
Livello di Degrado

Indice di degrado ● Basso



©CNES (2019) Distribution Airbus DS, © 2019 HERE, © 2019 Microsoft Corporation Terms



Rilievo Stato di conservazione

---

Stato conservazione Apparecchi Murari - Materiale: Laterizio. Entità del degrado: Lieve. Distribuzione degrado: Parziale. Patologie individuate: Colatura;Erosione

Stato di Conservazione Cornici Finestre - Materiale: Lapeido. Entità del degrado: Lieve. Distribuzione degrado: Localizzata. Patologie individuate: Colatura;Macchia

# Rilievo colore facciata



<p><b>H85F001</b> N.Facciata</p>	<p><b>Localizzato</b> Degrado Antropico</p>	<p><b>Strada principale</b> Affaccio</p>	<p><b>Limitate</b> Sgrammaticature</p>
<p>Superficie A</p> <hr/> <p>Tipo Elemento: Fondo. Localizzazione Corpo principale. Tipo superficie: Intonaco (generico). Tipo Finitura: Pittura organica. Sistema di Codifica:Sikkens ACC 5051. Codice Colore:F3.12.78</p>	<p><b>Alta Compatibilità Materica</b> Compatibilità Materica A</p>	<p>#E4CFB1</p>  <p>F3.12.78</p>	<p><b>Conforme</b> Classificazione Colore A</p>
<p>Superficie B</p> <hr/> <p>Tipo Elemento: Cornici Porte. Localizzazione Corpo principale. Tipo superficie: Lapideo. Tipo Finitura: Materiale a facciavista</p>	<p><b>Alta Compatibilità Materica</b> Compatibilità Materica B</p>		<p><b>No Confronto</b> Classificazione Colore B</p>
<p>Superficie C</p> <hr/> <p>Tipo Elemento: Cornici Finestre. Localizzazione Corpo principale. Tipo superficie: Lapideo. Tipo Finitura: Materiale a facciavista</p>	<p><b>Alta Compatibilità Materica</b> Compatibilità Materica C</p>		<p><b>No Confronto</b> Classificazione Colore C</p>
<p>Superficie D</p> <hr/>	<p><b>(Vuoto)</b> Compatibilità Materica D</p>		<p><b>(Vuoto)</b> Classificazione Colore D</p>
<p>Superficie E</p> <hr/>	<p><b>(Vuoto)</b> Compatibilità Materica E</p>		<p><b>No Confronto</b> Classificazione Colore E</p>



# Scheda Edificio

- ID Comune: Tutte
- ID Urbana: H86
- ID Sovrintendenza: Tutte
- Denominazione: Tutte
- Indirizzo: Tutte
- Foglio: Tutte
- Particella: Tutte

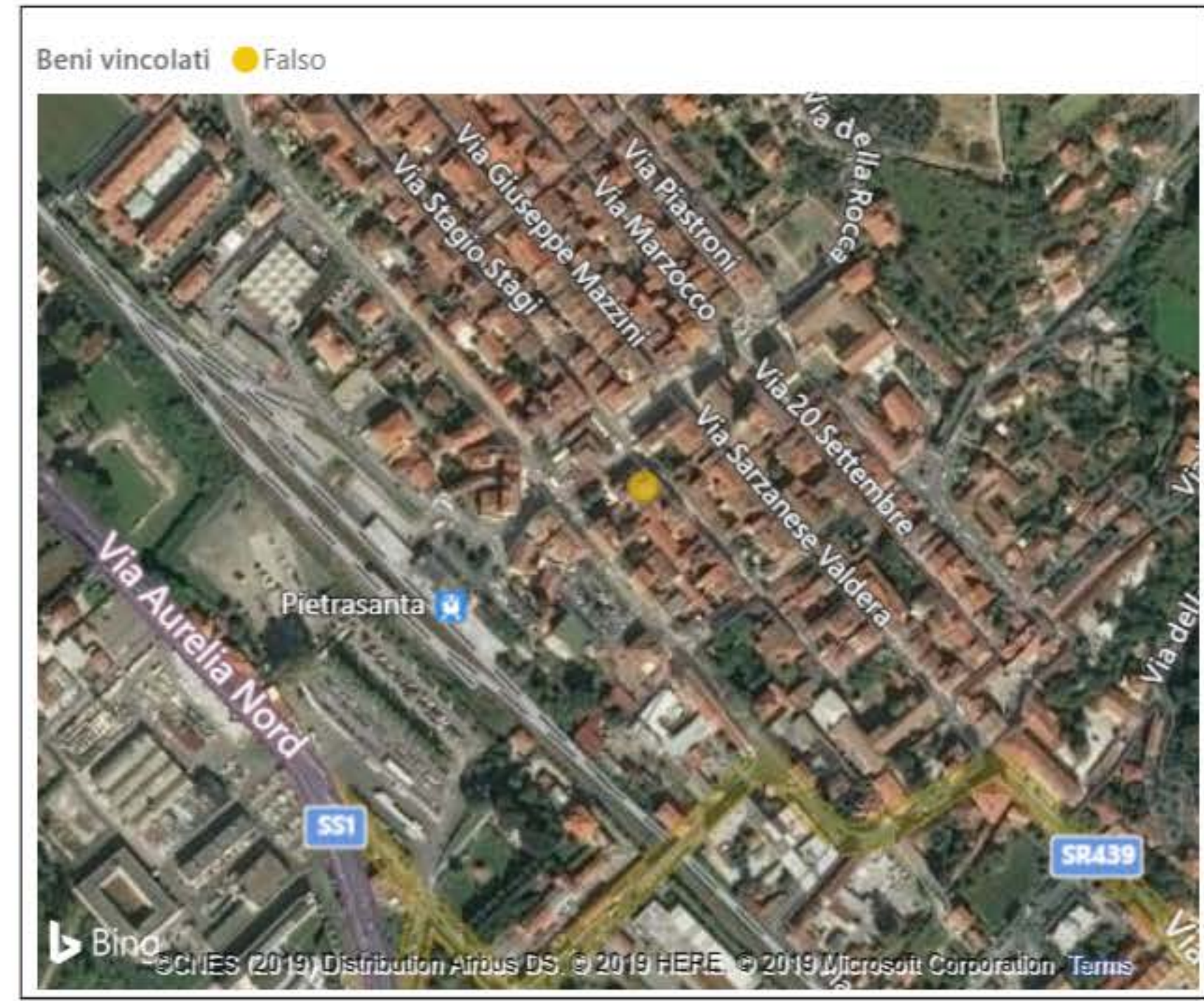
Vincolo architettonico (notificato)  
Falso

Vincolo ope legis art.10  
Falso

Edifici  
1

Facciate  
1

H86  
ID Urbana  
Via Barsanti  
Indirizzo  
4,6  
N.Civico  
17  
Foglio  
372,934  
Particella  
(Vuoto)  
Denominazione  
(Vuoto)  
ID Soprintendenza  
Falso  
Vincolo architettonico (notificato)  
Falso  
Vincolo art. 10 dlgs. 42/2004  
(Vuoto)  
Note Generali Edificio



Link schede censimento RU

Note Generali Edificio

# Scheda Facciata



ID Facciata

H86F001

Dati Facciata

H86  
ID Edificio

(Vuoto)  
ID Comune

H86F001  
N.Facciata

Via Barsanti  
Indirizzo

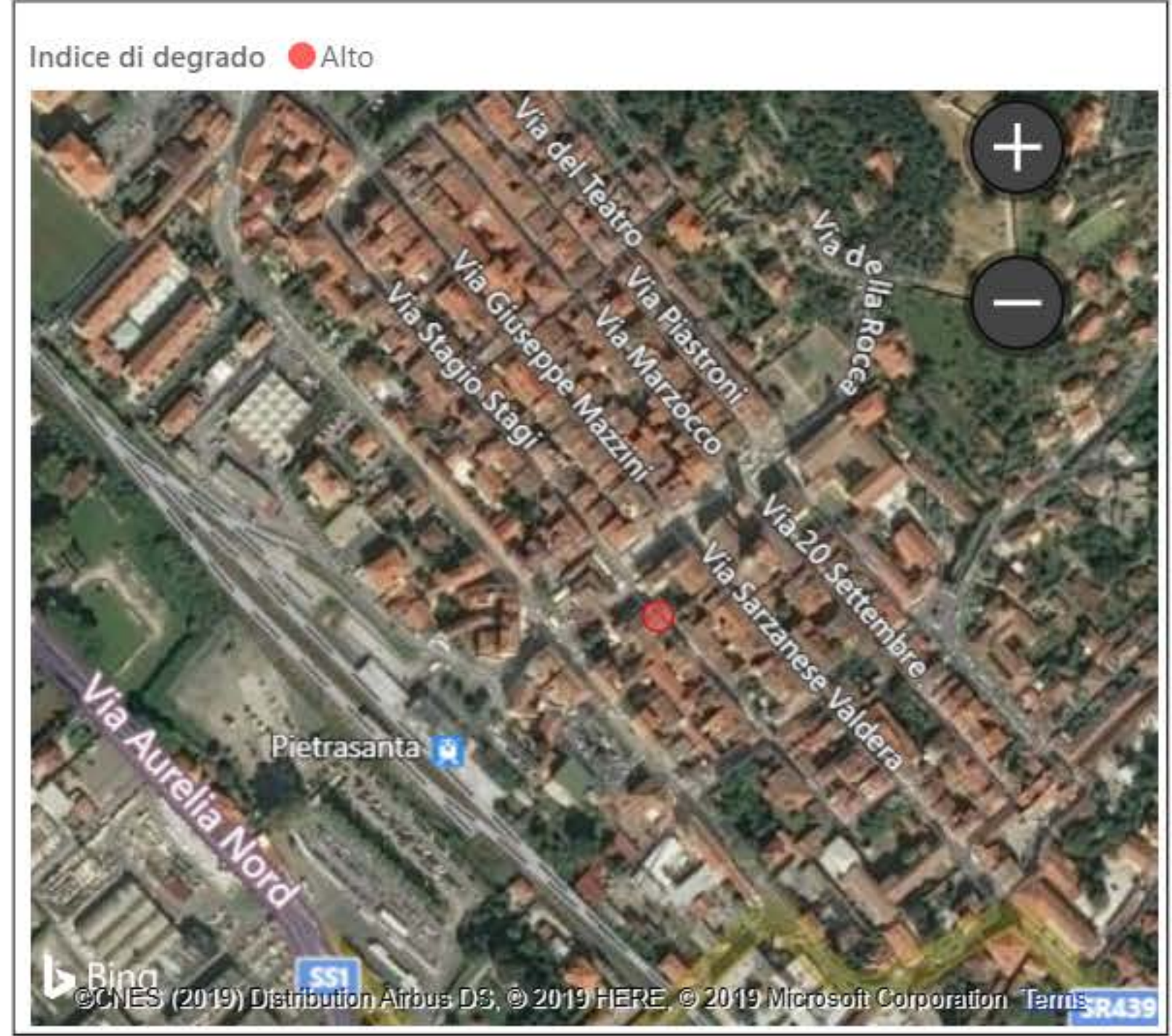
4,6  
N\_civico

7,32  
Larghezza Tot

15,2  
Altezza Tot

111,22  
Area Facciata

Alto  
Livello di Degrado



Rilievo Stato di conservazione

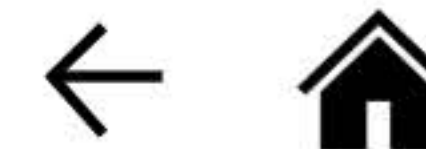
---

Stato conservazione Apparecchi Murari - Materiale: Laterizio. Entità del degrado: Media. Distribuzione degrado: Localizzata. Patologie individuate: Abrasione;Distacco

Stato di Conservazione dei Rivestimenti - Materiale: Intonaco a calce. Entità del degrado: Molto alta. Distribuzione degrado: Esteso. Patologie individuate: Alterazione cromatica;Distacco;Lacuna



# Rilievo colore facciata



<p><b>H86F001</b> N.Facciata</p>	<p><b>Diffuso</b> Degrado Antropico</p>	<p><b>Strada principale</b> Affaccio</p>	<p><b>Diffuse</b> Sgrammaticature</p>
<p>Superficie A ▲</p> <p>Tipo Elemento: Fondo. Localizzazione Corpo principale. Tipo superficie: Intonaco a base calce. Tipo Finitura: Coloritura assente/Degradata</p>	<p><b>Bassa Compatibilità Materica</b> Compatibilità Materica A</p>		<p><b>Non Conforme</b> Classificazione Colore A</p>
<p>Superficie B</p> <p>Tipo Elemento: Fondo PT. Localizzazione Corpo principale. Tipo superficie: Intonaco (generico). Tipo Finitura: Pittura organica. Sistema di Codifica:Sikkens ACC 5051. Codice Colore:F3.17.76</p>	<p><b>Alta Compatibilità Materica</b> Compatibilità Materica B</p>	<p>#E6CAA1 F3.17.76</p>	<p><b>Non Conforme</b> Classificazione Colore B</p>
<p>Superficie C ▼</p>	<p><b>(Vuoto)</b> Compatibilità Materica C</p>		<p><b>(Vuoto)</b> Classificazione Colore C</p>
<p>Superficie D</p>	<p><b>(Vuoto)</b> Compatibilità Materica D</p>		<p><b>(Vuoto)</b> Classificazione Colore D</p>
<p>Superficie E</p>	<p><b>(Vuoto)</b> Compatibilità Materica E</p>		<p><b>(Vuoto)</b> Classificazione Colore E</p>



# Scheda Edificio

ID Comune  
Tutte

ID Hurbana  
H92

ID Sovrintendenza  
Tutte

Denominazione  
Tutte

Indirizzo  
Tutte

Foglio  
Tutte

Particella  
Tutte

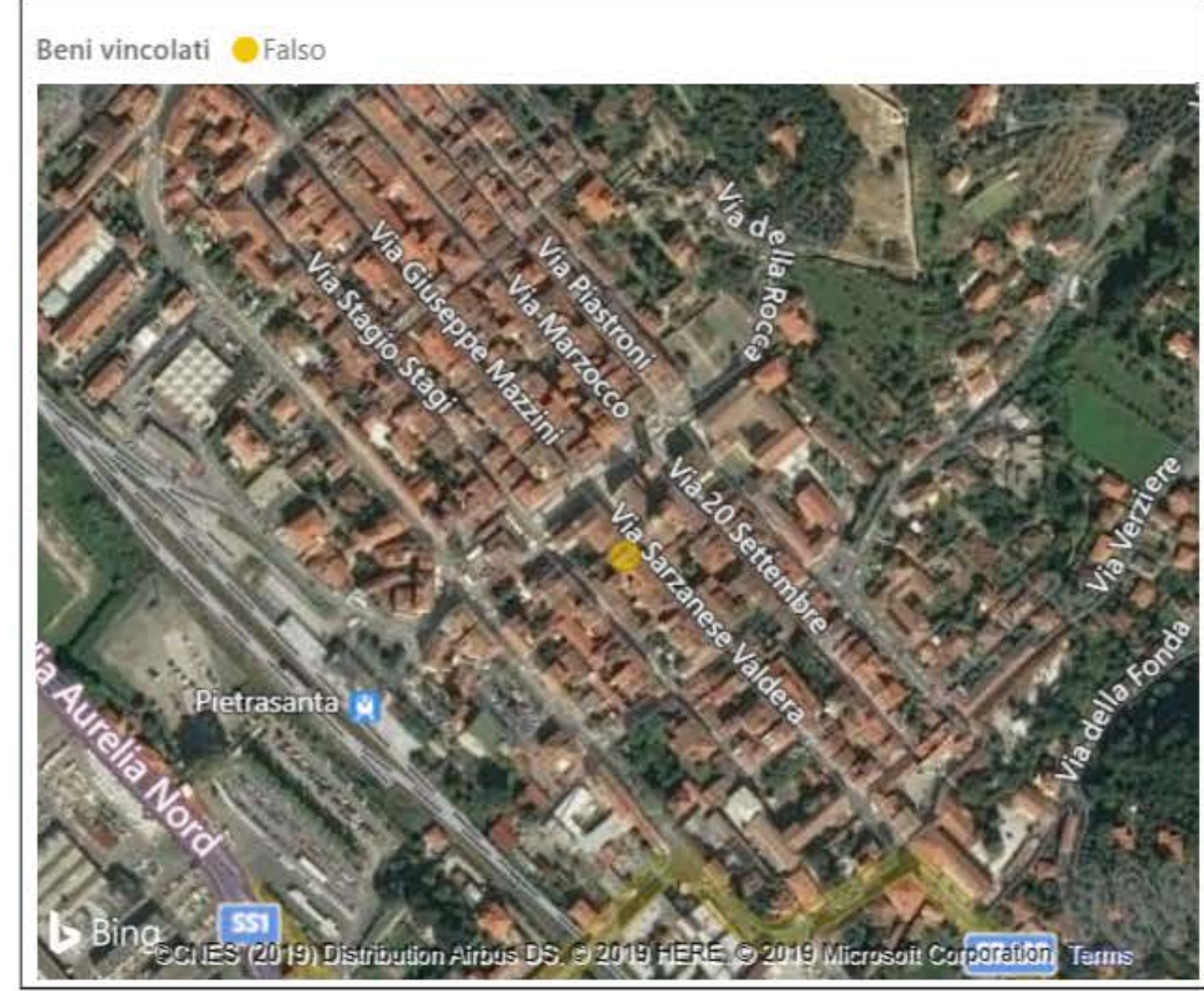
Vincolo architettonico (notificato)  
Falso

Vincolo ope legis art.10  
Falso

Edifici  
1

Facciate  
1

H92  
 ID Hurbana  
 Via Garibaldi  
 Indirizzo  
 12, 14  
 N.Civico  
 17  
 Foglio  
 409  
 Particella  
 (Vuoto)  
 Denominazione  
 (Vuoto)  
 ID Soprintendenza  
 Falso  
 Vincolo architettonico (notificato)  
 Falso  
 Vincolo art. 10 dlgs. 42/2004  
 (Vuoto)  
 Note Generali Edificio



Link schede censimento RU

Note Generali Edificio

# Scheda Facciata



ID Facciata

H92F001

Dati Facciata

H92  
ID Edificio

(Vuoto)  
ID Comune

H92F001  
N.Facciata

Via Garibaldi  
Indirizzo

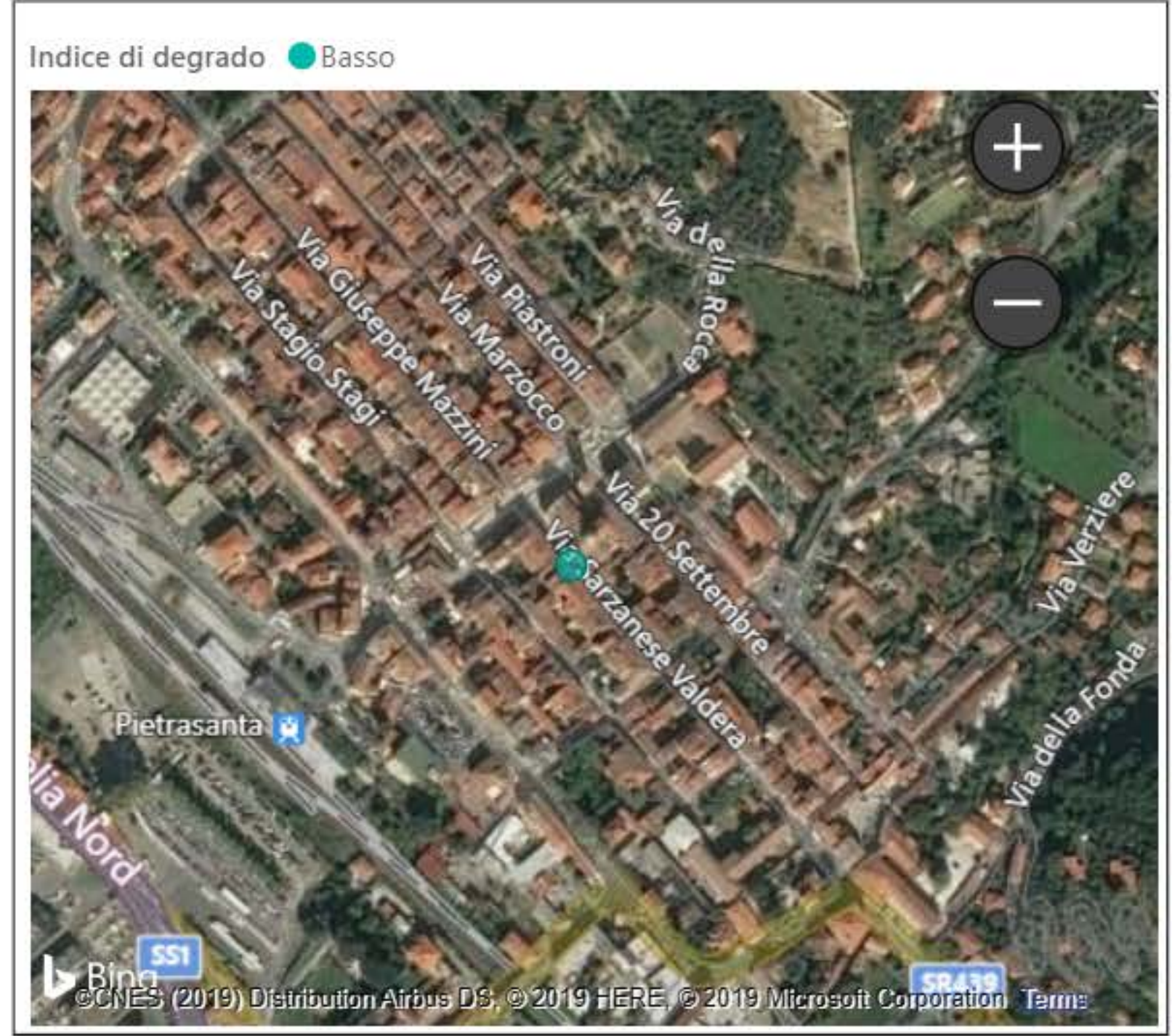
12, 14  
N\_civico

6,86  
Larghezza Tot

16,32  
Altezza Tot

111,93  
Area Facciata

Basso  
Livello di Degrado



Rilievo Stato di conservazione

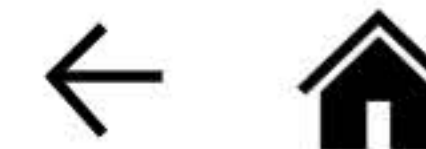
---

Stato conservazione Apparecchi Murari - Materiale: Laterizio. Entità del degrado: Lieve. Distribuzione degrado: Localizzata. Patologie individuate: Erosione

Stato di Conservazione dei Rivestimenti - Materiale: Tinteggiatura. Entità del degrado: Lieve. Distribuzione degrado: Localizzata. Patologie individuate: Colatura;Patina biologica

Stato di Conservazione Stemmi/Targhe/Iscrizioni - Materiale: Lapideo. Entità del degrado: Trascurabile/Assente. Distribuzione degrado: Trascurabile/Assente

# Rilievo colore facciata



<p><b>H92F001</b> N.Facciata</p>	<p><b>Assente</b> Degrado Antropico</p>	<p><b>Strada principale</b> Affaccio</p>	<p><b>Assenti</b> Sgrammaticature</p>
<p>Superficie A ▲</p> <p>Tipo Elemento: Fondo. Localizzazione Corpo principale. Tipo superficie: Intonaco (generico). Tipo Finitura: Tinteggiatura minerale. Sistema di Codifica:Sikkens ACC 5051. Codice Colore:F3.12.78</p>	<p><b>Alta Compatibilità Materica</b> Compatibilità Materica A</p>	<p>#E4CFB1 F3.12.78</p>	<p><b>Conforme</b> Classificazione Colore A</p>
<p>Superficie B</p>	<p><b>(Vuoto)</b> Compatibilità Materica B</p>		<p><b>(Vuoto)</b> Classificazione Colore B</p>
<p>Superficie C ▼</p>	<p><b>(Vuoto)</b> Compatibilità Materica C</p>		<p><b>(Vuoto)</b> Classificazione Colore C</p>
<p>Superficie D</p>	<p><b>(Vuoto)</b> Compatibilità Materica D</p>		<p><b>(Vuoto)</b> Classificazione Colore D</p>
<p>Superficie E</p>	<p><b>(Vuoto)</b> Compatibilità Materica E</p>		<p><b>(Vuoto)</b> Classificazione Colore E</p>



# Scheda Edificio



- ID Comune: Tutte
- ID Urbana: H173
- ID Sovrintendenza: Tutte
- Denominazione: Tutte
- Indirizzo: Tutte
- Foglio: Tutte
- Particella: Tutte

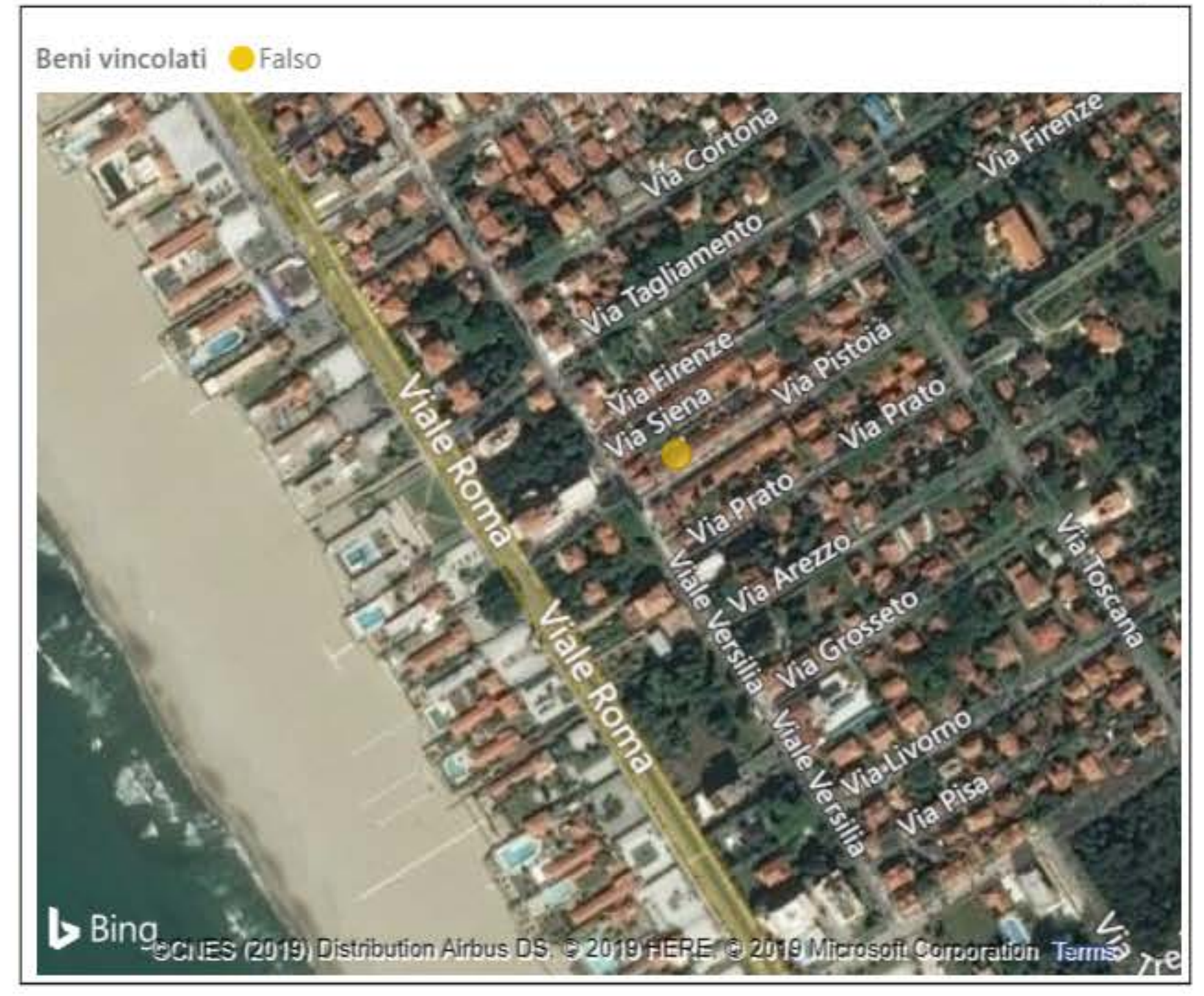
Vincolo architettonico (notificato)  
Falso

Vincolo ope legis art.10  
Falso

Edifici  
1

Facciate  
1

H173  
ID Urbana  
Via Pistoia  
Indirizzo  
7  
N.Civico  
42  
Foglio  
26  
Particella  
(Vuoto)  
Denominazione  
(Vuoto)  
ID Soprintendenza  
Falso  
Vincolo architettonico (notificato)  
Falso  
Vincolo art. 10 dlgs. 42/2004  
(Vuoto)  
Note Generali Edificio



Link schede censimento RU  
[https://urbana.sharepoint.com/sites/Pietrasanta/Lists/Identificativo\\_Edificio/Attachments/172/1549\\_2300107.pdf](https://urbana.sharepoint.com/sites/Pietrasanta/Lists/Identificativo_Edificio/Attachments/172/1549_2300107.pdf)

Note Generali Edificio

# Scheda Facciata



## ID Facciata

H173F001

## Dati Facciata

H173  
ID Edificio  
(Vuoto)  
ID Comune  
H173F001  
N.Facciata  
Via Pistoia  
Indirizzo  
7  
N\_civico  
7,74  
Larghezza Tot  
4,97  
Altezza Tot  
38,49  
Area Facciata  
Trascurabile/Assente  
Livello di Degrado

Indice di degrado ● Trascurabile/Assente



## Rilievo Stato di conservazione

Stato di Conservazione dei Rivestimenti - Materiale: Tinteggiatura. Entità del degrado: Trascurabile/Assente. Distribuzione degrado: Trascurabile/Assente

Stato di Conservazione Attacchi a Terra - Materiale: Rivestimento plastico/sovrintonaco. Entità del degrado: Lieve. Distribuzione degrado: Esteso. Patologie individuate: Colatura; Deposito superficie; Distacco

# Rilievo colore facciata



<p><b>H173F001</b> N.Facciata</p>	<p><b>Localizzato</b> Degrado Antropico</p>	<p><b>Strada secondaria</b> Affaccio</p>	<p><b>Diffuse</b> Sgrammaticature</p>
<p>Superficie A ▲</p> <p>Tipo Elemento: Fondo. Localizzazione Corpo principale. Tipo superficie: Intonaco (generico). Tipo Finitura: Pittura organica. Sistema di Codifica:Sikkens ACC 5051. Codice Colore:G5.24.85</p>	<p><b>Alta Compatibilità Materica</b> Compatibilità Materica A</p>	<p>#F7EAA5 G5.24.85</p>	<p><b>Non Conforme</b> Classificazione Colore A</p>
<p>Superficie B</p> <p>Tipo Elemento: Cornici Porte/Finestre. Localizzazione Corpo principale. Tipo superficie: Intonaco (generico). Tipo Finitura: Pittura organica. Sistema di Codifica:Sikkens ACC 5051. Codice Colore:G4.30.80</p>	<p><b>Alta Compatibilità Materica</b> Compatibilità Materica B</p>	<p>#ECDB8B G4.30.80</p>	<p><b>No Confronto</b> Classificazione Colore B</p>
<p>Superficie C ▼</p> <p>Tipo Elemento: Fondo. Localizzazione Muro di recinzione. Tipo superficie: Rivestimento plastico. Tipo Finitura: Pittura organica. Sistema di Codifica:Sikkens ACC 5051. Codice Colore:G4.30.80</p>	<p><b>Alta Compatibilità Materica</b> Compatibilità Materica C</p>	<p>#ECDB8B G4.30.80</p>	<p><b>Non Conforme</b> Classificazione Colore C</p>
<p>Superficie D</p>	<p><b>(Vuoto)</b> Compatibilità Materica D</p>		<p><b>(Vuoto)</b> Classificazione Colore D</p>
<p>Superficie E</p>	<p><b>(Vuoto)</b> Compatibilità Materica E</p>		<p><b>No Confronto</b> Classificazione Colore E</p>



# Scheda Edificio

- ID Comune: Tutte
- ID Urbana: H209
- ID Sovrintendenza: Tutte
- Denominazione: Tutte
- Indirizzo: Tutte
- Foglio: Tutte
- Particella: Tutte

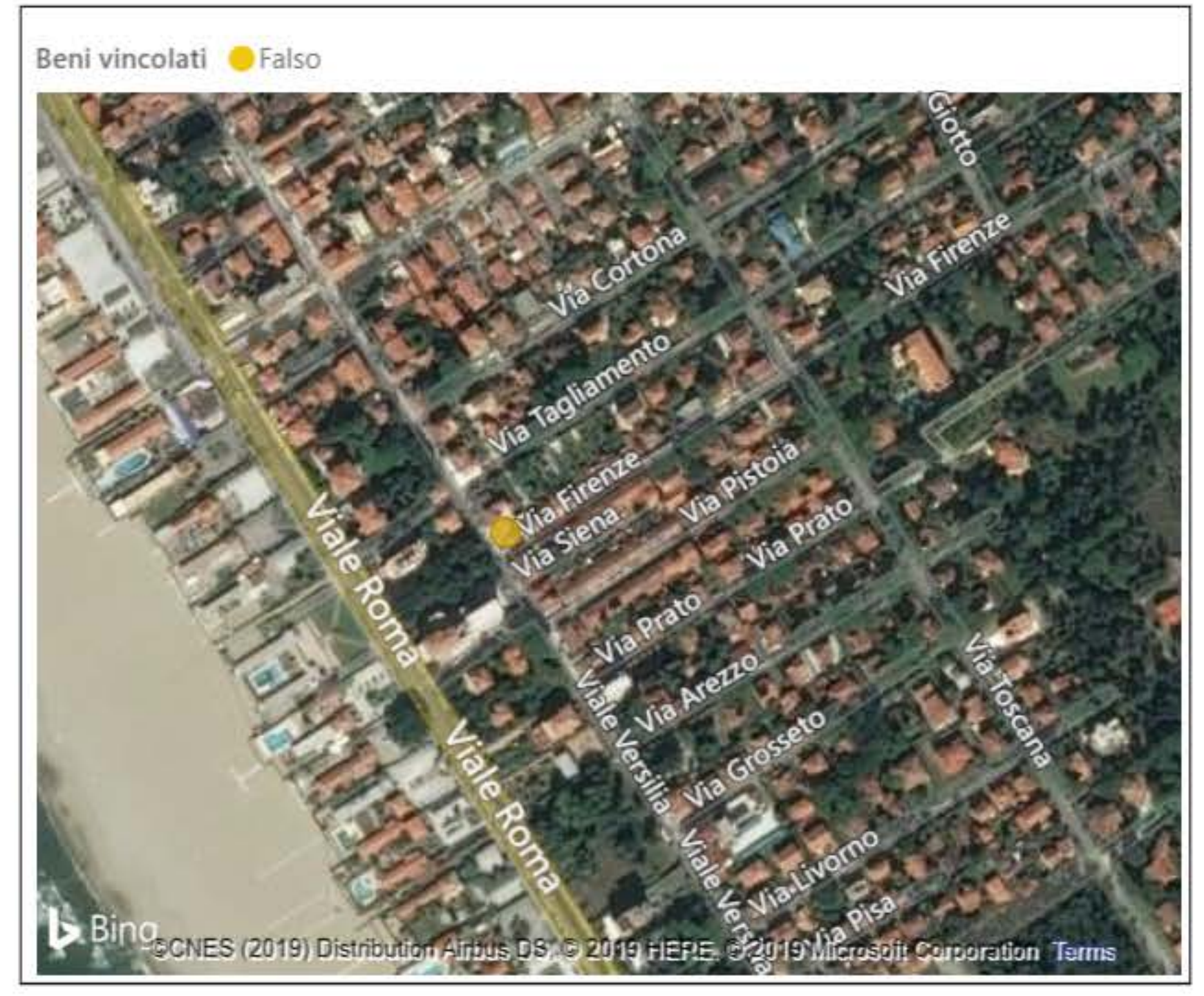
Vincolo architettonico (notificato)  
Falso

Vincolo ope legis art.10  
Falso

Edifici  
1

Facciate  
2

H209  
ID Urbana  
Via Firenze  
Indirizzo  
1  
N.Civico  
39  
Foglio  
243  
Particella  
(Vuoto)  
Denominazione  
(Vuoto)  
ID Sovrintendenza  
Falso  
Vincolo architettonico (notificato)  
Falso  
Vincolo art. 10 dlgs. 42/2004  
(Vuoto)  
Note Generali Edificio



Link schede censimento RU  
[https://urbana.sharepoint.com/sites/Pietrasanta/Lists/Identificativo\\_Edificio/Attachments/209/H209\\_1483\\_8740.pdf](https://urbana.sharepoint.com/sites/Pietrasanta/Lists/Identificativo_Edificio/Attachments/209/H209_1483_8740.pdf)

Note Generali Edificio



# Scheda Facciata



## ID Facciata

H209F001

H209F002

## Dati Facciata

H209

ID Edificio

(Vuoto)

ID Comune

H209F001

N.Facciata

Via Firenze

Indirizzo

1

N\_civico

10,38

Larghezza Tot

7,78

Altezza Tot

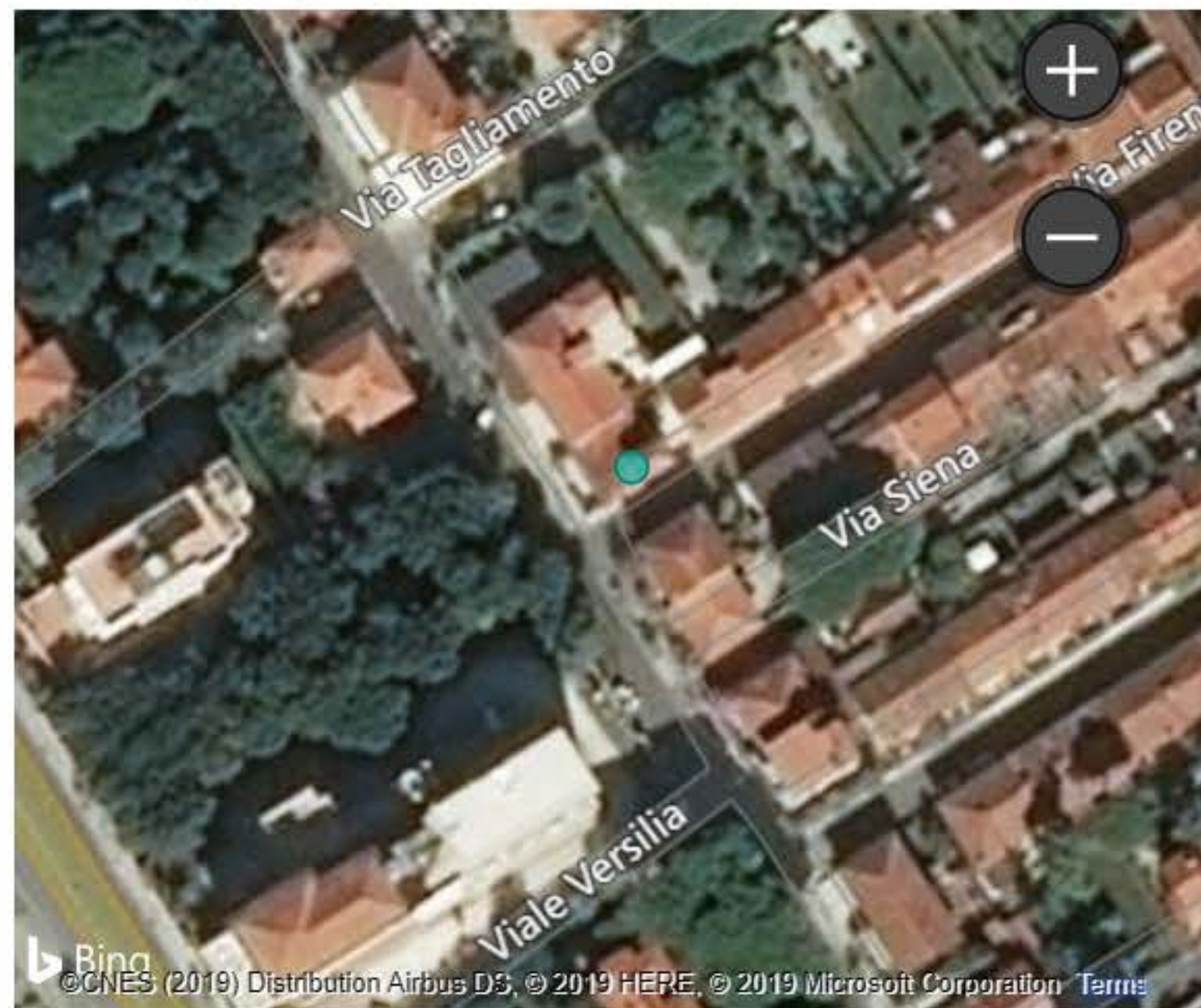
80,79

Area Facciata

Basso

Livello di Degrado

Indice di degrado ● Basso



## Rilievo Stato di conservazione

Stato di Conservazione dei Rivestimenti - Materiale: Tinteggiatura. Entità del degrado: Lieve. Distribuzione degrado: Esteso. Patologie individuate: Deposito superficie;Macchia;Distacco

Stato di Conservazione Attacchi a Terra - Materiale: Tinteggiatura. Entità del degrado: Media. Distribuzione degrado: Esteso. Patologie individuate: Colatura;Deposito superficie;Distacco;Fronte risalita

# Rilievo colore facciata



<p><b>H209F001</b> N.Facciata</p>	<p><b>Localizzato</b> Degrado Antropico</p>	<p><b>Strada secondaria</b> Affaccio</p>	<p><b>Parziali</b> Sgrammaticature</p>
<p>Superficie A</p> <hr/> <p>Tipo Elemento: Fondo. Localizzazione Corpo principale. Tipo superficie: Intonaco (generico). Tipo Finitura: Pittura organica. Sistema di Codifica:Sikkens ACC 5051. Codice Colore:FN.01.86</p>	<p><b>Alta Compatibilità Materica</b> Compatibilità Materica A</p>	<p>#E8E8E1 FN.01.86</p>	<p><b>Conforme</b> Classificazione Colore A</p>
<p>Superficie B</p> <hr/> <p>Tipo Elemento: Cornici Finestre. Localizzazione Corpo principale. Tipo superficie: Intonaco (generico). Tipo Finitura: Pittura organica. Sistema di Codifica:Sikkens ACC 5051. Codice Colore:F6.05.83</p>	<p><b>Alta Compatibilità Materica</b> Compatibilità Materica B</p>	<p>#E7E0D3 F6.05.83</p>	<p><b>No Confronto</b> Classificazione Colore B</p>
<p>Superficie C</p> <hr/> <p>Tipo Elemento: Fondo. Localizzazione Sopraelevazione. Tipo superficie: Intonaco (generico). Tipo Finitura: Pittura organica. Sistema di Codifica:Sikkens ACC 5051. Codice Colore:FN.01.86</p>	<p><b>Alta Compatibilità Materica</b> Compatibilità Materica C</p>	<p>#E8E8E1 FN.01.86</p>	<p><b>Conforme</b> Classificazione Colore C</p>
<p>Superficie D</p> <hr/>	<p><b>(Vuoto)</b> Compatibilità Materica D</p>		<p><b>(Vuoto)</b> Classificazione Colore D</p>
<p>Superficie E</p> <hr/>	<p><b>(Vuoto)</b> Compatibilità Materica E</p>		<p><b>No Confronto</b> Classificazione Colore E</p>

# Scheda Facciata



ID Facciata

H209F001    H209F002

Dati Facciata

H209  
ID Edificio

(Vuoto)  
ID Comune

H209F002  
N.Facciata

Viale Versilia  
Indirizzo

167  
N\_civico

9,7  
Larghezza Tot

7,78  
Altezza Tot

75,46  
Area Facciata

Trascurabile/Assente  
Livello di Degrado

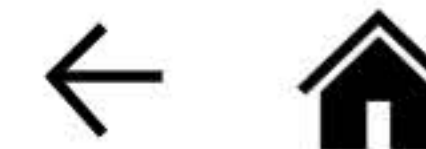


Rilievo Stato di conservazione ▲

---

Stato di Conservazione dei Rivestimenti - Materiale: Tinteggiatura. Entità del degrado: Trascurabile/Assente. Distribuzione degrado: Trascurabile/Assente

# Rilievo colore facciata



<p><b>H209F002</b> N.Facciata</p>	<p><b>Assente</b> Degrado Antropico</p>	<p><b>Strada principale</b> Affaccio</p>	<p><b>Assenti</b> Sgrammaticature</p>
<p>Superficie A ▲</p> <p>Tipo Elemento: Fondo. Localizzazione Corpo principale. Tipo superficie: Intonaco (generico). Tipo Finitura: Pittura organica. Sistema di Codifica:Sikkens ACC 5051. Codice Colore:FN.01.86</p>	<p><b>Alta Compatibilità Materica</b> Compatibilità Materica A</p>	<p>#E8E8E1 FN.01.86</p>	<p><b>Conforme</b> Classificazione Colore A</p>
<p>Superficie B</p> <p>Tipo Elemento: Cornici Finestre. Localizzazione Corpo principale. Tipo superficie: Intonaco (generico). Tipo Finitura: Pittura organica. Sistema di Codifica:Sikkens ACC 5051. Codice Colore:F6.05.83</p>	<p><b>Alta Compatibilità Materica</b> Compatibilità Materica B</p>	<p>#E7E0D3 F6.05.83</p>	<p><b>No Confronto</b> Classificazione Colore B</p>
<p>Superficie C ▼</p> <p>Tipo Elemento: Cornici Porte. Localizzazione Corpo principale. Tipo superficie: Intonaco cementizio. Tipo Finitura: Pittura organica. Sistema di Codifica:Sikkens ACC 5051. Codice Colore:F6.05.83</p>	<p><b>Alta Compatibilità Materica</b> Compatibilità Materica C</p>	<p>#E7E0D3 F6.05.83</p>	<p><b>No Confronto</b> Classificazione Colore C</p>
<p>Superficie D</p>	<p><b>(Vuoto)</b> Compatibilità Materica D</p>		<p><b>(Vuoto)</b> Classificazione Colore D</p>
<p>Superficie E</p>	<p><b>(Vuoto)</b> Compatibilità Materica E</p>		<p><b>No Confronto</b> Classificazione Colore E</p>